

Parc éolien le Grand Arbre à Solesmes (59)

DOSSIER DE DEMANDE D'AUTORISATION UNIQUE

Pièce 6 : Documents demandés au titre du code de l'urbanisme

Partie contenant :

AU - 10-1 : Notice décrivant le terrain et présentant le projet

AU - 10-2 : Plan de masse des constructions à édifier

AU - 10-3 : Plan des façades

AU - 10-4 : Plan de coupe

AU - 10-5/6/7 : Document graphique et photographiques

Juillet 2016



Pièces constitutives du Dossier de Demande d'Autorisation Unique (DAU)

Pièces	Sous-partie	Descriptif du contenu	Références du CERFA
Pièce 1 : CERFA	/	Lettre de la Demande CERFA complété et signé	/
Pièce 2 : Sommaire inversé	/	Sommaire inversé	/
Pièce 3 : Description de la demande ou Présentation générale	/	Informations sur le demandeur et sur le projet prévues à l'article R512-3 du code de l'Environnement : <ul style="list-style-type: none"> • Description complémentaire du projet et du demandeur : <ul style="list-style-type: none"> • Données administratives du demandeur, • Description du projet, • Emplacement de l'installation, • Nature et volume des activités, • Capacités techniques et financières du demandeur, • Garanties financières • Dispositions de remise en état et démantèlement. 	AU-01 AU-02 PJ-10
Pièce 4 : Etude d'impact Et Résumé non technique de l'étude d'impact	4-1 4-2	Etude d'impact prévue à l'article <u>L. 122-1</u> du code de l'environnement dont le contenu de l'étude d'impact est défini à l'article <u>R. 122-5</u> et complété par l'article <u>R. 512-8</u> du code de l'Environnement Dont : <ul style="list-style-type: none"> • Etude d'incidence Natura 2000 conformément aux articles L.414-4 et R.414-19 et suivants du code de l'Environnement 	AU-06 et suivants AU-08 et suivants AU-07
Pièce 5 : Etude de dangers et Résumé non technique de l'étude de danger	5-1 5-2	Etude de dangers prévue à l'article <u>L. 512-1</u> et définie à l'article <u>R. 512-9</u> du code de l'environnement Conformité des liaisons électriques du projet d'ouvrage privé au titre de l'article L.323-11 du code de l'Energie	AU-09 et suivants PJ-03
Pièce 6 : Documents demandés au titre du code de l'Urbanisme	6-1 6-2	Projet architectural Cartes et plans du projet architectural	AU-10 et suivants
Pièce 7 : Documents demandés au titre du code de l'Environnement	7-1 7-2a et b 7-3 7-4a et b	Cartes et plans Expertises techniques annexées au dossier : <ul style="list-style-type: none"> • Etudes écologiques • Etude acoustique • Etudes paysagères 	AU-03 AU-04 AU-05
Pièce 8 : Accords et avis consultatifs	8-1 8-2	Avis DGAC – Météo-France – Défense Avis des maires et des propriétaires pour la remise en état	PJ-05 PJ-06

Parc éolien le Grand Arbre à Solesmes (59)

DOSSIER DE DEMANDE D'AUTORISATION UNIQUE

Pièce 6-1 : Notice descriptive

Partie contenant :

AU - 10-1 : Notice décrivant le terrain et présentant le projet

Juillet 2016



CRÉATION DE PARC ÉOLIEN

Commune de SOLESMES

Département du Nord (59)

Juillet 2016

« PARC ÉOLIEN LE GRAND ARBRE »

DEMANDE D'AUTORISATION UNIQUE

AGENCE D'ARCHITECTURE EUDES

84, rue Pasteur - 51000 Châlons en Champagne

Tel / 03 26 64 20 48 - Fax / 03 26 64 49 95

contact@eudesarchitecture.com

CONSTRUCTION DE 8 ÉOLIENNES (E.1 à E.8)
ET DE 2 POSTES DE LIVRAISON (PDL.1 et PDL.2)



MAÎTRE D'OUVRAGE
PARC ÉOLIEN LE GRAND ARBRE
12, rue de la Fontaine
59121 PROUVY



BUREAU D'ÉTUDES JACQUEL & CHATILLON
Parc Technologique du Mont Bernard
18, rue Dom Pérignon
51000 CHÂLONS-EN-CHAMPAGNE



S.C.P. GUICHARD-SORET
Géomètres-Experts-Associés
2, rue Bégand
10000 TROYES



EUDES ARCHITECTURE
M. EUDES Romain
54, rue Pasteur
51000 CHÂLONS-EN-CHAMPAGNE

SOMMAIRE

- 01 – Formulaire de demande d'autorisation unique (voir pièce 1 du dossier de demande)
- 02 – Certificat d'immatriculation de la société PARC EOLIEN LE GRAND ARBRE – Kbis
- 03 – Attestation parasismique
- 04 – Attestation d'inscription au tableau de l'ordre des architectes de la société EUDES ARCHITECTURE
- 05 – Attestation d'assurance de la société EUDES ARCHITECTURE
- 06 – Notices de sécurité et d'accessibilité
- 07 – Notice décrivant le terrain et présentant le projet – AU-1
- 08 – Nomenclature des plans joints

02 - CERTIFICAT D'IMMATRICULATION DE LA SOCIÉTÉ PARC ÉOLIEN LE GRAND ARBRE

Greffe du Tribunal de Commerce de Valenciennes
3 PL DU COMMERCE
59300 VALENCIENNES

Code de vérification : SNHB5jh5U
<https://www.infogreffe.fr/contrôle>

N° de gestion 2014B00154



Extrait Kbis

EXTRAIT D'IMMATRICULATION PRINCIPALE AU REGISTRE DU COMMERCE ET DES SOCIÉTÉS
à jour au 5 juin 2016

IDENTIFICATION DE LA PERSONNE MORALE

<i>Immatriculation au RCS, numéro</i>	800 510 968 R.C.S. Valenciennes
<i>Date d'immatriculation</i>	20/02/2014
<i>Dénomination ou raison sociale</i>	PARC EOLIEN LE GRAND ARBRE
<i>Forme juridique</i>	Société à responsabilité limitée
<i>Capital social</i>	7 500,00 Euros
<i>Adresse du siège</i>	12 rue de la Fontaine 59121 Prouvy
<i>Durée de la personne morale</i>	Jusqu'au 19/02/2113
<i>Date de clôture de l'exercice social</i>	31 décembre
<i>Date de clôture du 1er exercice social</i>	31/12/2015

GESTION, DIRECTION, ADMINISTRATION, CONTROLE, ASSOCIÉS OU MEMBRES

Gérant non associé

<i>Nom, prénoms</i>	Ethuin Jean-Philippe Jules Antoine
<i>Date et lieu de naissance</i>	Le 19/01/1951 à Cambrai (59)
<i>Nationalité</i>	Française
<i>Domicile personnel</i>	8 rue des Chamoines 59400 Cambrai

RENSEIGNEMENTS RELATIFS A L'ACTIVITE ET A L'ETABLISSEMENT PRINCIPAL

<i>Adresse de l'établissement</i>	12 rue de la Fontaine 59121 Prouvy
<i>Activité(s) exercée(s)</i>	Production, vente d'énergie électrique renouvelable a cet effet, de construire, acquérir et équiper toutes installations y afférentes.
<i>Nomenclature d'activités française (code NAF)</i>	3511Z
<i>Date de commencement d'activité</i>	19/02/2014
<i>Origine du fonds ou de l'activité</i>	Création
<i>Mode d'exploitation</i>	Exploitation directe

IMMATRICULATION HORS RESSORT

R.C.S. Douai

Le Greffier



FIN DE L'EXTRAIT

03 - ATTESTATION PARASISMIQUE



ANNEXE

À L'ARTICLE A. 431-10 DU CODE DE L'URBANISME

Attestation du contrôleur technique établissant qu'il a fait connaître au maître d'ouvrage de la construction son avis sur la prise en compte au stade de la conception des règles parasismiques

(à joindre à la demande de permis de construire
en application du b de l'article R. 431-16 du code de l'urbanisme)

Je soussigné : Grégoire KUBICKI
agissant au nom de la société : SOCOTEC

contrôleur technique au sens de l'article L.111-23 du code de la construction et de l'habitation,
titulaire de l'agrément délivré par décision ministérielle du 29 octobre 2009.

Atteste que le maître d'ouvrage de l'opération de construction suivante :

SOLESMES – Construction de 2 postes de livraison d'électricité pour un parc éolien

a confié à la société de contrôle SOCOTEC une mission parasismique, par convention de
contrôle technique n°GAA2495 en date du 27/08/2014.

Le contrôleur technique atteste qu'il a fait connaître au maître d'ouvrage son avis relatif à la
prise en compte des règles parasismiques, par le document référencé 2139/14/1448 en date du
27/08/2014, sur la base des documents du projet établis en phase de dépôt du permis de
construire, et dont la liste est annexée à la présente attestation.

Date

Le 27/08/2014

Signature

Référence : 2139/14/1449



VALENCIENNES, le 27 août 2014

N/Réf. : 2139/14/1449

Affaire : SOLESMES – Construction de 2 postes
de livraison d'électricité pour un parc
éolien

Dossier : GAA2495

**Annexe à l'attestation parasismique
du permis de construire
-
Liste des documents**

L'attestation parasismique référencée 2139/14/1358 à joindre à la demande de permis de construire en application du *b* de l'article R. 431-16 du code de l'urbanisme, a été établie à partir du dossier de demande de permis de construire de avril 2014 comprenant :

- ↳ PC2 – Plan de masse
- ↳ PC4 – Notice décrivant le terrain et présentation du projet
- ↳ PC5 – Plans des postes de livraisons

Grégoire KUBICKI

04 - ATTESTATION D'INSCRIPTION AU TABLEAU DE L'ORDRE DES ARCHITECTES



EUDES ARCHITECTURE
54 RUE PASTEUR
51000 CHALONS EN CHAMPAGNE
FRANCE

**ATTESTATION D'INSCRIPTION AU TABLEAU
DU CONSEIL REGIONAL DE L'ORDRE DES ARCHITECTES
DE CHAMPAGNE-ARDENNE**

Je soussigné Alain MOTTO, Président du Conseil régional de l'Ordre des Architectes de Champagne-Ardenne, atteste que :

La société d'architecture : **EUDES ARCHITECTURE**

Ayant pour Gérant : **Monsieur EUDES ROMAIN**

Et dont le siège social est à :
**54 RUE PASTEUR
51000 CHALONS EN CHAMPAGNE
FRANCE**

est bien inscrite au Tableau Régional de l'Ordre des Architectes sous le numéro régional **chaS01050** et le numéro national **S11554** depuis le **22/02/2007**.

Cette attestation est établie pour servir et valoir ce que de droit.

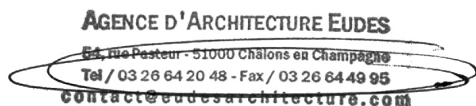
Fait à Châlons-en-Champagne, le 04/01/2016.

Le Président,
Alain MOTTO

Conseil Régional de l'Ordre des Architectes de Champagne-Ardenne

68, Rue Léon Bourgeois - 51 000 CHALONS EN CHAMPAGNE - Tél. 03 26 68 45 71 - Fax. 03 26 68 58 78
e-mail : croa.champagne-ardenne@wanadoo.fr

Je soussigné, M. Romain EUDES, architecte DPLG, certifie sur l'honneur que la présente photocopie est conforme à l'original.



Fait à Châlons-en-Champagne, le 06/07/2016,
M. EUDES Romain



Mutuelle
des Architectes
Français
assurances

VOUS AVEZ L'AUDACE, NOUS AVONS L'ASSURANCE.

9 rue de l'Amiral Hamelin 75783 Paris Cedex 16
Tél : 33 (0)1 53 70 30 00 | maf@maf.fr

www.maf.fr

Société d'assurance mutuelle à cotisations variables
Entreprise régie par le code des assurances

ATTESTATION D'ASSURANCE ARCHITECTE

2016

La société d'assurance soussignée atteste avoir délivré à :

N° d'identification MAF : 256689/K7
N° d'inscription national à l'Ordre : S11554
Une police N° : 125407/B

couvrant la responsabilité qui peut être engagée à raison des actes qu'elle accomplit à titre professionnel ou des actes de ses proposés du 01/01/2016 au 31/12/2016

N° d'édition d'attestation : 20161008206


La garantie du contrat s'applique aux opérations réalisées en France métropolitaine et dans les départements d'outre-mer et dont le coût prévisionnel des travaux hors honoraires n'excède pas 30 000 000,00 € hors taxes sous réserve qu'un Contrat Collectif de Responsabilité Décennale bénéficiant à l'adhérent soit souscrit pour les opérations dont le coût prévisionnel des travaux est égal ou supérieur à 20 000 000,00 € hors taxes.

03768 - C0010
EURL EUDES ARCHITECTURE
Architecte

54 Rue Pasteur
51000 CHALONS EN CHAMPAGNE
France

Fait à Paris, le 01 janvier 2016

La Mutuelle des Architectes Français assurances



* 2 0 1 6 1 0 0 8 2 0 6 7 2 5 6 6 8 9 7 K / 7 / 5 1 *

Cette police actuellement en vigueur satisfait aux obligations édictées par la loi n° 77-2 du 3 janvier 1977 sur l'architecture et par la loi n° 78-12 du 4 janvier 1978 relative à la responsabilité et à l'assurance dans le domaine de la construction.
Elle est conforme aux exigences de l'article 16 de la loi n° 77-2 du 3 janvier 1977 sur l'architecture ainsi qu'aux clauses-typiques énoncées à l'annexe 1 de l'article A. 243-1 du code des assurances. La présente attestation ne peut engager la société d'assurance au-delà des conditions et limites du contrat auquel elle se réfère.

06 - NOTICES DE SÉCURITÉ ET D'ACCESSIBILITÉ

06.1 - NOTICE DE SÉCURITÉ

1. PRÉSENTATION

L'opération consiste en la création d'un parc éolien sur la commune de SOLESMES.

2. RÉGLEMENTATION APPLICABLE

Code du travail, règlement d'hygiène et de sécurité (Décrets n°92-332 et 92-333 du 31/03/1992 - Arrêté du 05/08/1992).

Toutes les dispositions relatives à cette réglementation seront respectées.

06.2 - NOTICE D'ACCESSIBILITÉ

ENGAGEMENT DES MAÎTRES D'ŒUVRE ET D'OUVRAGE

Nous soussignons, **M. Jean-Philippe ETHUIN, représentant du gérant de la société PARC ÉOLIEN LE GRAND ARBRE, et M. Romain EUDES, architecte DPLG, co-auteurs de cette notice :**

Les éoliennes ne sont pas accessibles au public. En effet l'accès est réservé exclusivement à quelques personnes qualifiées pour l'entretien.

Néanmoins, nous certifions que l'effectif du personnel sera inférieur au seuil de 19 personnes ainsi les lieux réservés au travail ne sont pas assujettis aux dispositions relatives aux personnes handicapées sur les lieux de travail (Art. 235 318).

Fait à Châlons-en-Champagne, le 06/07/2016,

Le Maître d'Ouvrage :

S.A.R.L. PARC ÉOLIEN LE GRAND ARBRE
représentée par M. Jean-Philippe ETHUIN



SARL Parc éolien Le Grand Arbre
au capital de 7 500 €
12, rue de la fontaine - 59121 PROUVY
Tél. : 03.27.21.99.20 - Fax : 03.27.21.99.21
Siret 800 510 968 00012 - RCS Valenciennes - APE 3511Z

Le Maître d'Œuvre :

AGENCE D'ARCHITECTURE EUDES

54, rue Pasteur - 51000 Châlons en Champagne

Tel / 03 26 64 20 48 - Fax / 03 26 64 49 95

contact@eudesarchitecture.com

07 - NOTICE DÉCRIVANT LE TERRAIN ET PRÉSENTANT LE PROJET - AU 10.1

1) ÉTAT INITIAL DU TERRAIN ET DE SES ABORDS :

a) Description géographique du site :

Le projet se situe au Sud-ouest du département du Nord, à proximité du département de l'Aisne dans un secteur de plaines ondulées et de vallées faiblement boisées. Il se localise à l'est de la ville de Cambrai, au Sud de Valenciennes et au Nord-ouest d'Avesnes-sur-Helpe. Plus précisément, les 8 éoliennes et les 2 postes de livraison seront implantés au Sud-est de la commune de Solesmes.

b) Description par rapport à l'agglomération :

Le réseau urbain se caractérise par la présence des métropoles régionales de Lille au Nord-ouest et d'Amiens au Sud-ouest, alors que le reste du territoire accueille des petites villes, des gros bourgs et des villages de façon uniforme. Ce réseau de petites agglomérations est très homogène, malgré sa faible densité.

c) Description par rapport aux voies d'accès :

La D932, la Chaussée Brunehaut, relie Croix-Caluyau à Forest-en-Cambrésis selon un axe Nord-est/Sud-ouest. Cette voie de communication passe au Sud-est du projet éolien. La D98 relie Forest-en-Cambrésis à Neuville selon un axe Est/Ouest. Cette voie de communication passe au Sud du projet éolien. La D955 relie Neuville à Solesmes selon un axe Sud/Nord. Cette voie de communication traverse la commune de Briastre et elle passe à l'Ouest du projet éolien. La D43 relie Croix-Caluyau à Solesmes selon un axe Sud-est/Nord-ouest. Cette voie de communication passe à l'Est et au Nord du projet éolien.

Au-delà du réseau routier, des chemins ruraux parcourent le site.

Les terrains du projet, localisés au Sud-est de la commune de Solesmes, sont accessibles à partir de ces voies.

d) Description des constructions existantes :

Au niveau de l'aire d'étude immédiate (500 mètres) il n'existe aucun village.

e) Description de la végétation et des éléments paysagers existants :

Le parc éolien sera inséré dans l'unité paysagère du Plateau Quercitain, à proximité des entités paysagères du Plateau Cambresien, de la Basse-Thiérache, du massif forestier de Mormal et de la vallée de l'Escaut.

Le projet s'implante dans une région présentant des paysages de plaines ondulées qui sont parsemées de quelques boisements. Le plateau est incisé par de nombreuses vallées qui structurent son occupation des sols. Ce paysage vallonné alterne entre des grands plateaux ouverts ponctués de bosquets et maillés ponctuellement de haies, et des vallées verdoyantes occupées par de nombreux villages.

Ces paysages sont dévolus à l'agriculture depuis de nombreuses années, en conséquence, ils présentent toutes les caractéristiques des pratiques agricoles actuelles à travers la présence de faibles régions boisées et de parcelles agricoles d'assez grande taille.

Les villages se sont établis pour la plupart dans les vallées. L'urbanisation est en majorité liée aux pratiques agricoles, elle se caractérise par des villages et des hameaux qui parsèment le territoire. En dépit de la forte concentration d'agglomérations sur toute cette région, la densité du bâti demeure faible sur l'ensemble du périmètre d'étude du fait de la petite taille des villages.

Le paysage est ainsi marqué par des plateaux dotés d'un relief peu prononcé où se pratique l'agriculture mais également par la présence des bois qui subsistent aux abords des villages.

2) PRÉSENTATION DU PROJET :

a) Quel aménagement est prévu pour le terrain :

Accès aux éoliennes :

- Les chemins d'accès s'appuieront au maximum sur les chemins existants. Ils devront avoir une largeur minimum de 4,50 m afin de permettre le passage des convois exceptionnels. Ces chemins seront renforcés, pour permettre le passage des véhicules quel que soit le temps afin de permettre une maintenance efficace. Leur revêtement sera en pierres concassées et compactées.
- Les plates-formes, nécessaires pour le montage des éoliennes, occuperont une surface d'environ 40 m × 20 m, c'est-à-dire environ 800 m². Un chemin d'accès longe chaque plate-forme sur toute sa longueur et chaque socle sur 20 m.

b) Comment sont prévus l'implantation, l'organisation, la composition et le volume des constructions nouvelles, notamment par rapport aux constructions ou paysages avoisinants ?

Le parc éolien Le Grand Arbre se présentera donc avec 8 aérogénérateurs ordonnés sur 2 lignes d'axe Nord-ouest/Sud-est. Ces groupes de machines seront implantés parallèlement à un axe de communication existant, la D43. Les infrastructures du projet occuperont des parcelles agricoles.

c) Comment sont traités les constructions, clôtures, végétation ou aménagements situés en limite de terrain ?

Le parc éolien se composera de 8 aérogénérateurs. Les éoliennes auront une hauteur au moyeu de 75 m et un diamètre de rotor de 103 m.

Le mât de chaque éolienne sera fixé au sol par une lourde semelle en béton, fondation qui assurera l'ancrage et la stabilité de l'éolienne.

Les plates-formes ne seront pas clôturées. Les talus, les abords des plates-formes et des chemins seront revégétalisés à la suite des travaux en utilisant la palette végétale locale. Le caractère agricole du site d'implantation sera préservé.

Les postes de livraison feront l'objet d'une intégration particulière.

d) Quels sont les matériaux et les couleurs des constructions ?

Les postes de livraison :

Un raccordement électrique est prévu via une ligne enterrée. 2 postes de livraison collecteront l'électricité par les liaisons inter-éoliennes pour une livraison au poste source.

Ce sont des éléments de petite taille ; leurs dimensions sont de 7 m × 2,65 m. Le traitement architectural de ces éléments permettra une bonne insertion paysagère ; les postes de livraison seront de ton RAL 1015 « ivoire clair ». Les menuiseries seront en métal laqué de ton RAL 1015 « ivoire clair ».

Les éoliennes :

Les mâts des éoliennes ainsi que la nacelle et les pales seront de ton gris clair (conformément à la réglementation aéronautique).

Tous les raccordements électriques seront enterrés ; aucun pylône ne sera construit.

e) Comment sont traités les espaces libres, notamment les plantations ?

Il sera prévu d'encaillouter les plates-formes et les chemins lorsque cela n'a pas déjà été fait. En effet, certains chemins ruraux font déjà l'objet de renforcement.

f) Comment sont organisés et aménagés les accès au terrain, aux constructions et aux aires de stationnement ?

L'accès aux éoliennes se fera au maximum par les voies communales et les chemins ruraux existants. Plusieurs chemins devront être renforcés. Pour les chemins à prolonger ou à créer, les tracés ont été établis en prenant en compte la forme des parcelles de manière à minimiser leurs linéaires et à modifier le moins possible les pratiques agricoles.

08 - NOMENCLATURE DES PLANS JOINTS

	DÉSIGNATION	ÉCHELLE	
01	Plan de situation	1/25 000	AU 3
02	Plan des servitudes	1/25 000	AU 3
03	Vue générale	1/10 000	AU 10.2
04	Plan de masse - Éolienne 1	1/1 000	AU 10.2
05	Plan de masse - Éolienne 2	1/1 000	AU 10.2
06	Plan de masse - Éolienne 3	1/1 000	AU 10.2
07	Plan de masse - Éolienne 4	1/1 000	AU 10.2
08	Plan de masse - Éolienne 5	1/1 000	AU 10.2
09	Plan de masse - Éolienne 6	1/1 000	AU 10.2
10	Plan de masse - Éolienne 7	1/1 000	AU 10.2
11	Plan de masse - Éolienne 8	1/1 000	AU 10.2
12	Plan de masse - Postes de livraison PDL.1 et PDL.2	1/500	AU 10.2
13	Plan des files	1/20 000	AU 10.4
14	Plan en coupe du terrain et de l'éolienne 1	1/1 000	AU 10.4
15	Plan en coupe du terrain et de l'éolienne 2	1/1 000	AU 10.4
16	Plan en coupe du terrain et de l'éolienne 3	1/1 000	AU 10.4
17	Plan en coupe du terrain et de l'éolienne 4	1/1 000	AU 10.4
18	Plan en coupe du terrain et de l'éolienne 5	1/1 000	AU 10.4
19	Plan en coupe du terrain et de l'éolienne 6	1/1 000	AU 10.4
20	Plan en coupe du terrain et de l'éolienne 7	1/1 000	AU 10.4
21	Plan en coupe du terrain et de l'éolienne 8	1/1 000	AU 10.4
22	Plan en coupe du terrain et des postes de livraison 1 et 2	1/200	AU 10.4
23	Élévations - Plans - Éoliennes	1/1 000	AU 10.3
24	Élévations - Plans - Postes de livraison	1/100	AU 10.3
25	Plan de repérage des prises de vue		AU 10.2
26	Vues initiales proches des parcelles d'implantation		AU 10.5/6/7
26	Insertions paysagères 1 et 2		AU 10.5/6/7
27	Insertions paysagères 3 et 4		AU 10.5/6/7

Parc éolien le Grand Arbre à Solesmes (59)

DOSSIER DE DEMANDE D'AUTORISATION UNIQUE

Pièce 6-2 : Carte et plan du projet architectural

Partie contenant :

AU - 10-2 : Plan de masse des constructions à édifier

AU - 10-3 : Plan des façades

AU - 10-4 : Plan de coupe

AU - 10-5/6/7 : Document graphique et photographiques

Juillet 2016



Localisation

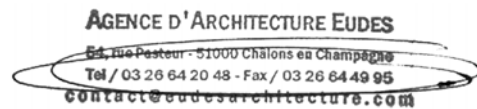
Département du Nord (59)
Commune de SOLESMES

Maître d'ouvrage

PARC ÉOLIEN LE GRAND ARBRE
12, rue de la Fontaine
59121 PROUVY

Nature de l'opération :

CONSTRUCTION DE 8 ÉOLIENNES (E.1 à E.8)
ET DE 2 POSTES DE LIVRAISON (PDL.1 et PDL.2)





Ce document est la propriété de l'EURL EUDES ARCHITECTURE, il ne peut être reproduit ou diffusé sans l'autorisation de cette dernière.

N° : 1	Document : Demande d'autorisation unique	N° Dossier : A-16-025 Date : 06/07/2016	Phase : AU
------------------	--	--	----------------------

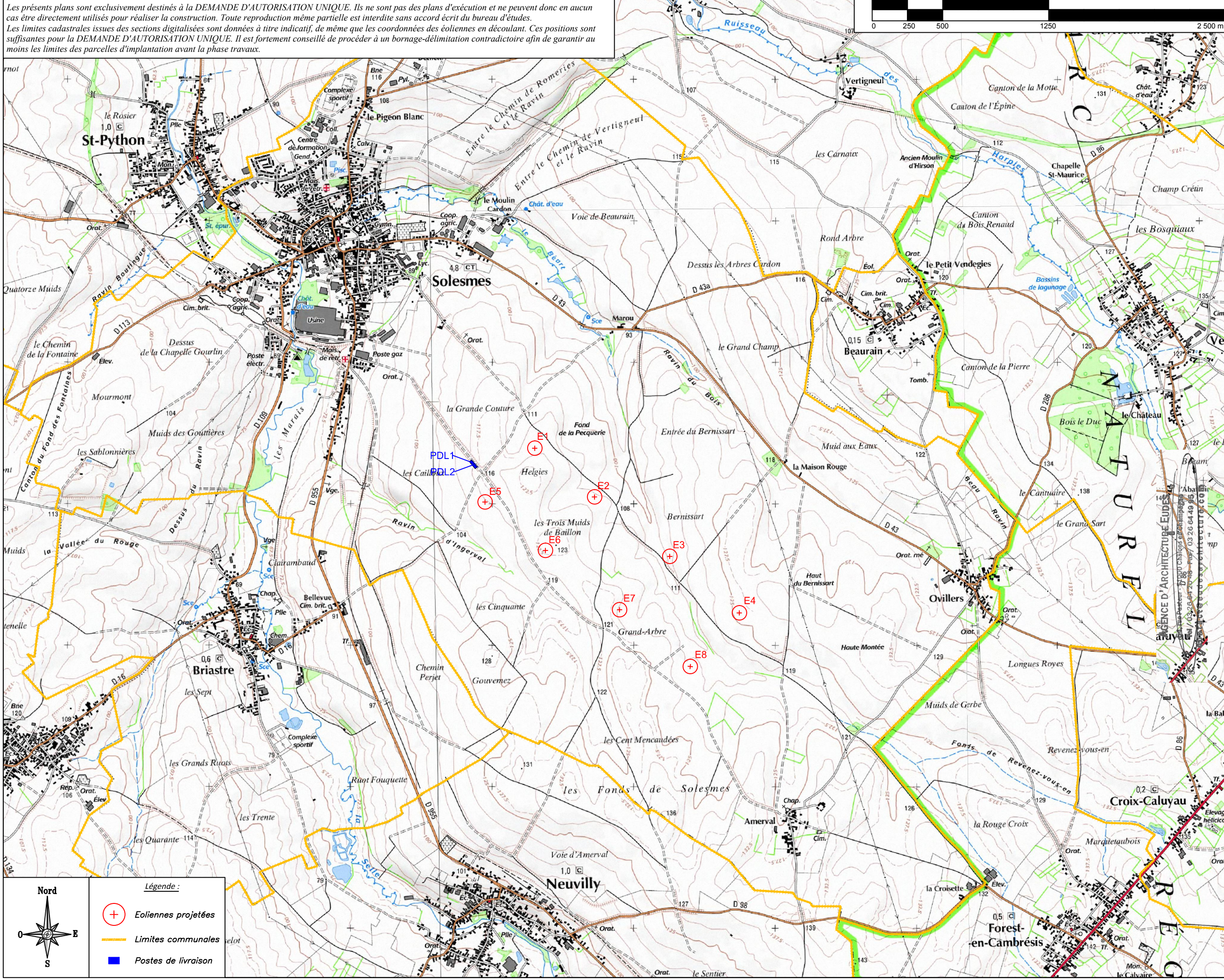
54, rue Pasteur - 51000 Châlons-en-Champagne
Email : contact@eudesarchitecture.com
Tél. 03 26 64 20 48 Fax. 03 26 64 49 95



 **BUREAU D'ÉTUDES JACQUEL & CHATILLON :**
Parc Technologique du Mont Bernard
18, rue Dom Pérignon
51000 CHÂLONS-EN-CHAMPAGNE
Tél : 03 26 21 01 97

 **S.C.P. GUICHARD-SORET :**
Géomètres-Experts-Associés
Jérôme POTTIER
2, rue Bégand - 10000 TROYES
Tél : 03 25 82 68 20 - Dossier n° 82a16

Les présents plans sont exclusivement destinés à la DEMANDE D'AUTORISATION UNIQUE. Ils ne sont pas des plans d'exécution et ne peuvent donc en aucun cas être directement utilisés pour réaliser la construction. Toute reproduction même partielle est interdite sans accord écrit du bureau d'études.
 Les limites cadastrales issues des sections digitalisées sont données à titre indicatif, de même que les coordonnées des éoliennes en découplant. Ces positions sont suffisantes pour la DEMANDE D'AUTORISATION UNIQUE. Il est fortement conseillé de procéder à un bornage-délimitation contradictoire afin de garantir au moins les limites des parcelles d'implantation avant la phase travaux.



01

DEMANDE D'AUTORISATION UNIQUE

AU 3

Juillet 2016

Communes de SOLESMES (59)

PLAN DE SITUATION
1/25 000



AGENCE D'ARCHITECTURE :
 Romain EUDES
 54, rue Pasteur
 51000 CHÂLONS-EN-CHAMPAGNE
 Tél : 03 26 64 20 48 / Fax : 03 26 64 49 95



SCP GUICHARD-SORET :
 Géomètres-Experts-Associés
 Jérôme POTTIER
 2, rue Béland - 10000 TROYES
 Tél : 03 25 82 68 20 - Dossier n° 82a16

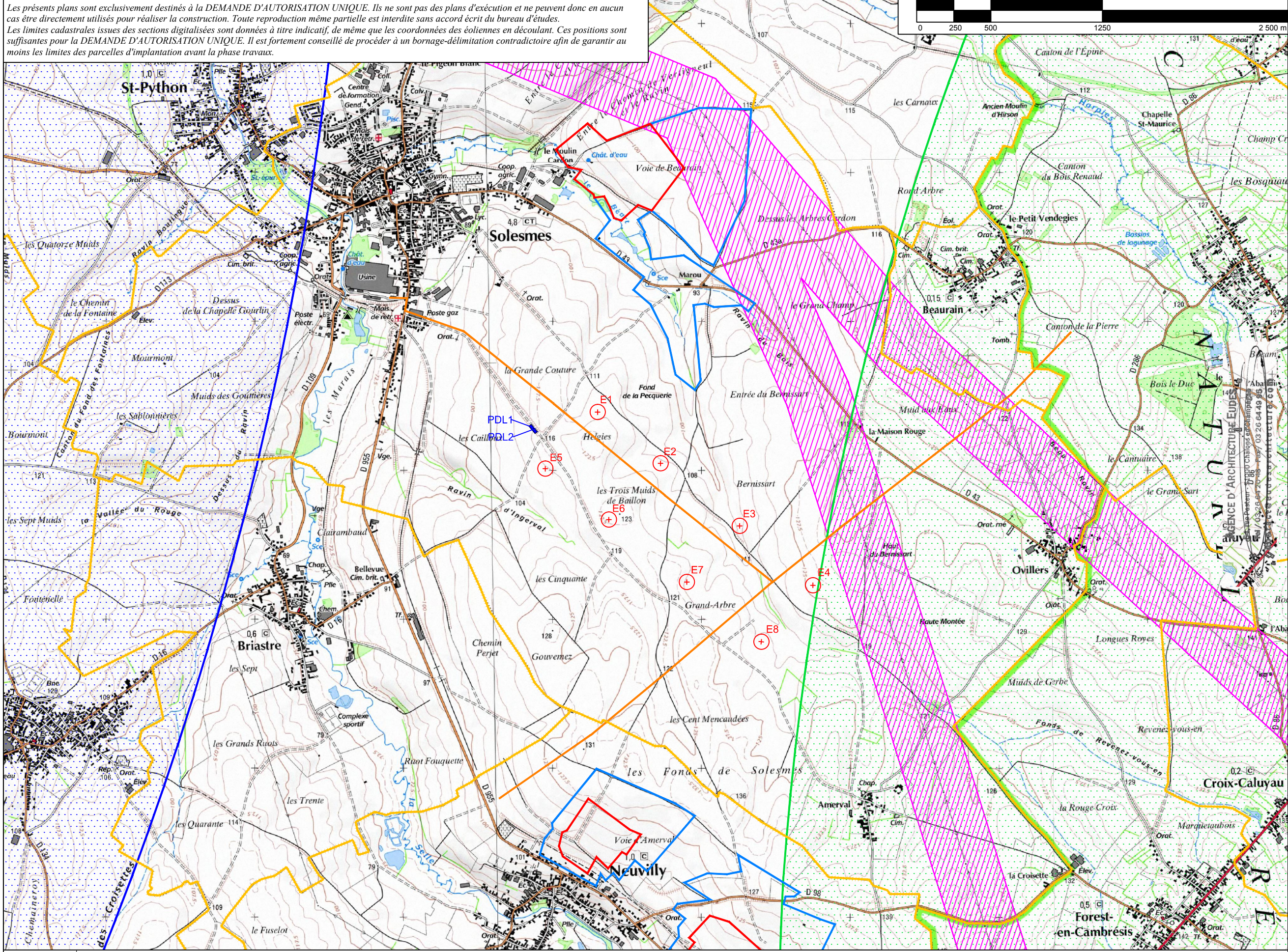


Maître d'ouvrage :
 PARC EOLIEN LE GRAND ARBRE
 12, rue de la Fontaine
 59121 PROUVY
 Tél : 03 27 21 99 22



BUREAU D'ÉTUDES JACQUEL & CHATILLON
 Parc Technologique du Mont Bernard
 18, rue Dom Pérignon
 51000 CHÂLONS-EN-CHAMPAGNE
 Tél : 03 26 21 01 97

Les présents plans sont exclusivement destinés à la DEMANDE D'AUTORISATION UNIQUE. Ils ne sont pas des plans d'exécution et ne peuvent donc en aucun cas être directement utilisés pour réaliser la construction. Toute reproduction même partielle est interdite sans accord écrit du bureau d'études.
 Les limites cadastrales issues des sections digitalisées sont données à titre indicatif, de même que les coordonnées des éoliennes en découplant. Ces positions sont suffisantes pour la DEMANDE D'AUTORISATION UNIQUE. Il est fortement conseillé de procéder à un bornage-délimitation contradictoire afin de garantir au moins les limites des parcelles d'implantation avant la phase travaux.



Légende :

Eoliennes projetées	Limites communales	Postes de livraison	Servitude de 220m de part et d'autre des lignes électriques
Servitude aéronautique	Servitude radar météo	canalisation de gaz	périmètre de protection éloigné de captage AEP
		périmètre de protection rapproché de captage AEP	

02 DEMANDE D'AUTORISATION UNIQUE **AU3**

Maître d'ouvrage :
PARC EOLIEN LE GRAND ARBRE
 12, rue de la Fontaine
 59121 PROUVY
 Tél : 03 27 21 99 22

ESCOF
 ENERGIES NOUVELLES

BUREAU D'ÉTUDES JACQUEL & CHATILLON
 Parc Technologique du Mont Bernard
 18, rue Dom Pérignon
 51000 CHALONS-EN-CHAMPAGNE
 Tél : 03 26 21 01 97

AGENCE D'ARCHITECTURE :
Romain EUDES
 54 rue Pasteur
 51000 CHALONS-EN-CHAMPAGNE
 Tél : 03 26 64 20 48 / Fax : 03 26 64 49 95

AGENCE D'ARCHITECTURE EUDES
 18, rue Dom Pérignon
 51000 CHALONS-EN-CHAMPAGNE
 Tél : 03 26 64 20 48 / Fax : 03 26 64 49 95

SCP GUICHARD-SORET :
 Géomètres-Experts-Associés
 Jérôme POTTIER
 2, rue Bégand - 10000 TROYES
 Tél : 03 25 82 68 20 - Dossier n° 82a16

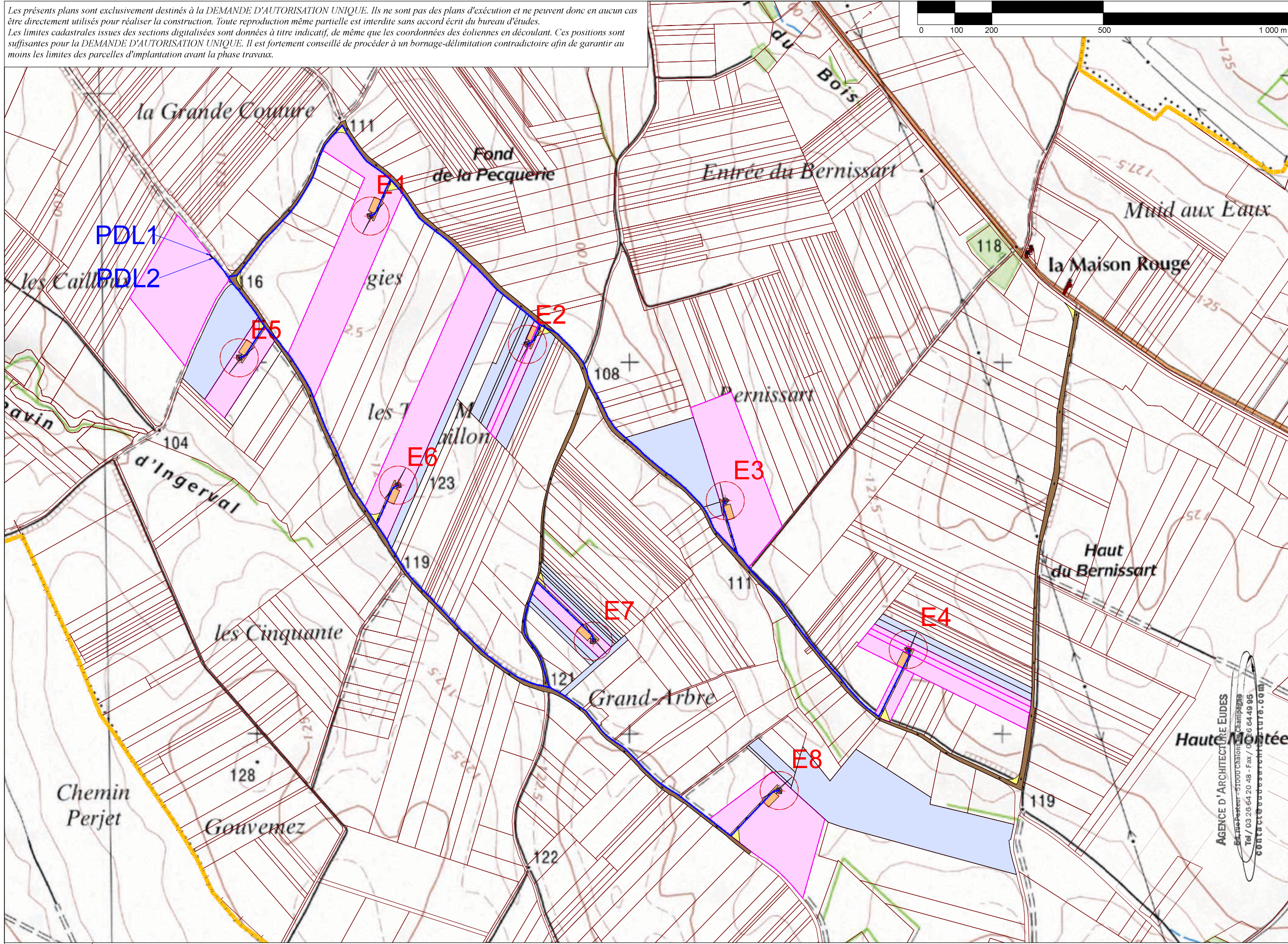
Juillet 2016

Communes de SOLESMES (59)

PLAN DES SERVITUDES

1/25 000

Les présents plans sont exclusivement destinés à la DEMANDE D'AUTORISATION UNIQUE. Ils ne sont pas des plans d'exécution et ne peuvent donc en aucun cas être directement utilisés pour réaliser la construction. Toute reproduction même partielle est interdite sans accord écrit du bureau d'études.
 Les limites cadastrales issues des sections digitalisées sont données à titre indicatif, de même que les coordonnées des éoliennes en découlant. Ces positions sont suffisantes pour la DEMANDE D'AUTORISATION UNIQUE. Il est fortement conseillé de procéder à un bornage-délimitation contradictoire afin de garantir au moins les limites des parcelles d'implantation avant la phase travaux.



	Piste d'accès et plate-forme de grutage à créer empruntés par les convois pour la livraison de l'éolienne	Parcelles d'implantation des éoliennes et PDL	Éoliennes projetées	Limites communales
	Chemins d'accès existants empruntés par les convois pour la livraison de l'éolienne	Parcelles survolées par les éoliennes	Liaisons électriques	Postes de livraison
Virages permanents à créer, empruntés par les convois pour la livraison de l'éolienne				Survol du rotor Socle de l'éolienne

En gris : fond de plan cadastral obtenu par digitalisation (limites apparentes)

03

DEMANDE D'AUTORISATION UNIQUE AU 10.2

Maitre d'ouvrage :
PARC EOLIEN LE GRAND ARBRE
 12, rue de la Fontaine
 59121 PROUVY
 Tél : 03 27 21 99 22

ESCOF
 ENERGIES NOUVELLES

BUREAU D'ETUDES JACQUEL & CHATILLON
 Parc Technologique du Mont Bernard
 18, rue Dom Pérignon
 51000 CHALONS-EN-CHAMPAGNE
 Tél : 03 26 21 01 97

AGENCE D'ARCHITECTURE :
Romain EUDES
 54 rue Pasteur
 51000 CHALONS-EN-CHAMPAGNE
 Tél : 03 26 64 20 48 / Fax : 03 26 64 49 95

AGENCE D'ARCHITECTURE EUDES
 54 rue Pasteur - 51000 Chalons-en-Champagne
 Tel / 03 26 64 20 48 - Fax / 03 26 64 49 95
 contact@eudesarchitectures.com

SCP GUICHARD-SORET :
 Géomètres-Experts-Associés
 Jérôme POTTIER
 2, rue Bégand - 10000 TROYES
 Tél : 03 25 82 68 20 - Dossier n° 82a16

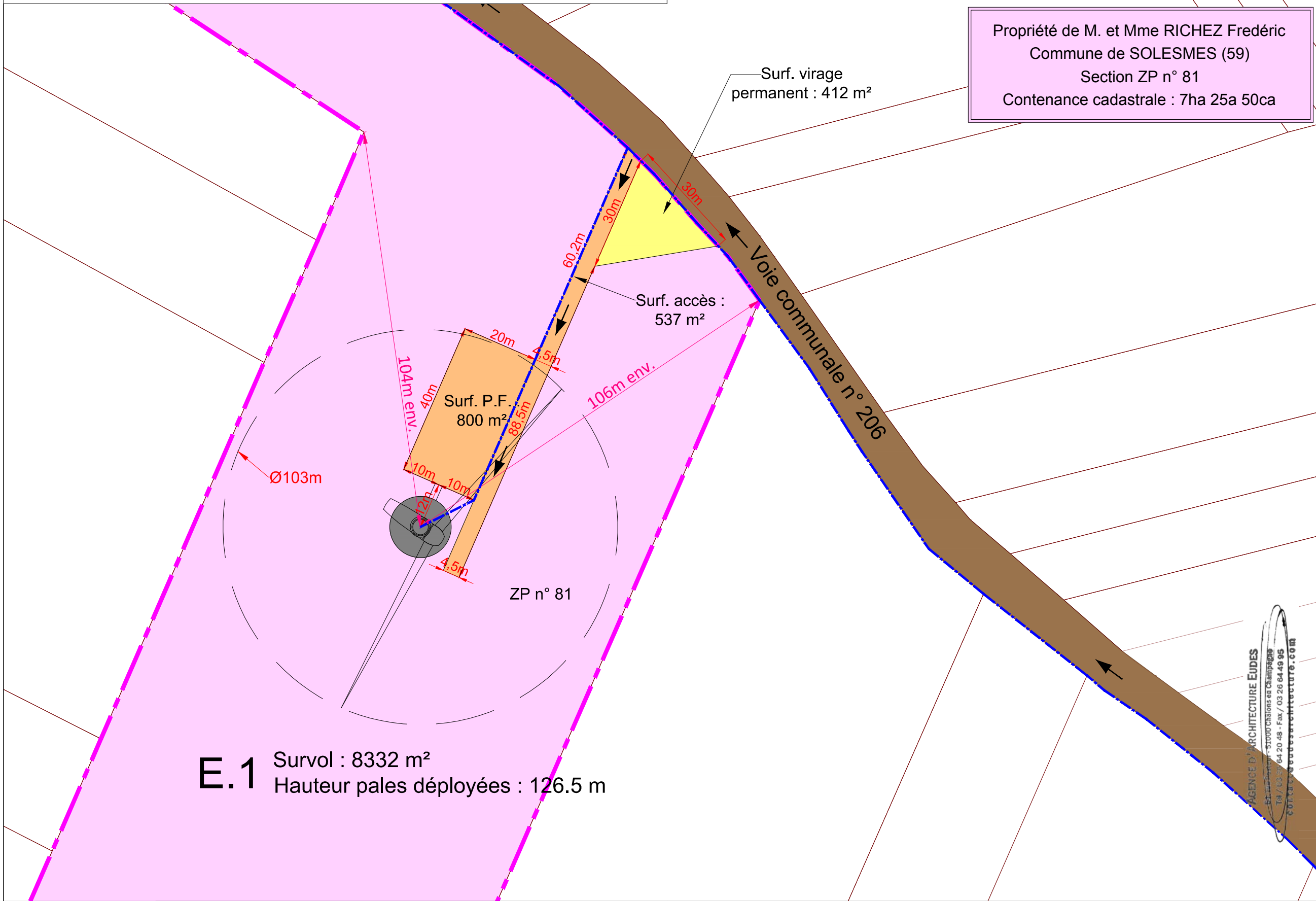
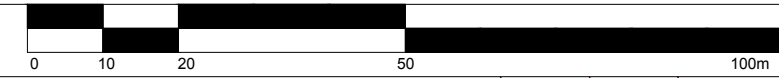
Juillet 2016

Communes de SOLESMES (59)

VUE GENERALE

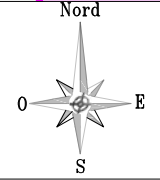
1/10 000

Les présents plans sont exclusivement destinés à la DEMANDE D'AUTORISATION UNIQUE. Ils ne sont pas des plans d'exécution et ne peuvent donc en aucun cas être directement utilisés pour réaliser la construction. Toute reproduction même partielle est interdite sans accord écrit du bureau d'études.
 Les limites cadastrales issues des sections digitalisées sont données à titre indicatif, de même que les coordonnées des éoliennes en découlant. Ces positions sont suffisantes pour la DEMANDE D'AUTORISATION UNIQUE. Il est fortement conseillé de procéder à un bornage-délimitation contradictoire afin de garantir au moins les limites des parcelles d'implantation avant la phase travaux.



Propriété de M. et Mme RICHEZ Frédéric
 Commune de SOLESMES (59)
 Section ZP n° 81
 Contenance cadastrale : 7ha 25a 50ca

E.1 Survol : 8332 m²
 Hauteur pales déployées : 126.5 m



- En orange : aménagements permanents (plateforme, piste d'accès...)
- En bleu : liaisons électriques (câbles)
- Limites communales
- Parcelle d'implantation de l'éolienne obtenue par application cadastrale

- En brun : chemins d'accès existants empruntés par les convois pour la livraison de l'éolienne
- En gris : fond de plan cadastral obtenu par digitalisation (limites de propriété apparentes)
- En jaune : aménagements permanents (virages, surlargeurs pour convois...)
- ➔ Sens d'arrivée des convois

N° E.1	Altitude TN (NGF - IGN69) : 119.0 m env. *	
	Altitude bout de pale (NGF - IGN69) : 245.5 m env. *	
NTF / Lambert II Etendu	E 684 444 m	N 2 575 766 m
WGS84 (Greenwich)	3° 30' 59,8" Est	50° 10' 18,7" Nord

*Altitudes obtenues par interpolation des courbes de niveau des scans 25 de l'IGN

AU 10.2

DEMANDE D'AUTORISATION UNIQUE

Maître d'ouvrage :
 PARC EOLIEN LE GRAND ARBRE
 12, rue de la Fontaine
 59121 PROUVY
 Tél : 03 27 21 99 22

BUREAU D'ÉTUDES JACQUEL & CHATILLON
 Parc Technologique du Mont Bernard
 18, rue Dom Pérignon
 51000 CHÂLONS-EN-CHAMPAGNE
 Tél : 03 26 21 01 97

AGENCE D'ARCHITECTURE :
 Romain EUDES
 54, rue Pasteur
 51000 CHÂLONS-EN-CHAMPAGNE
 Tél : 03 26 64 20 48 / Fax : 03 26 64 49 95

SCP GUICHARD-SORET :
 Géomètres-Experts-Associés
 Jérôme POTTIER
 2, rue Bégand - 10000 TROYES
 Tél : 03 25 82 68 20 - Dossier n° 82a16

Juillet 2016

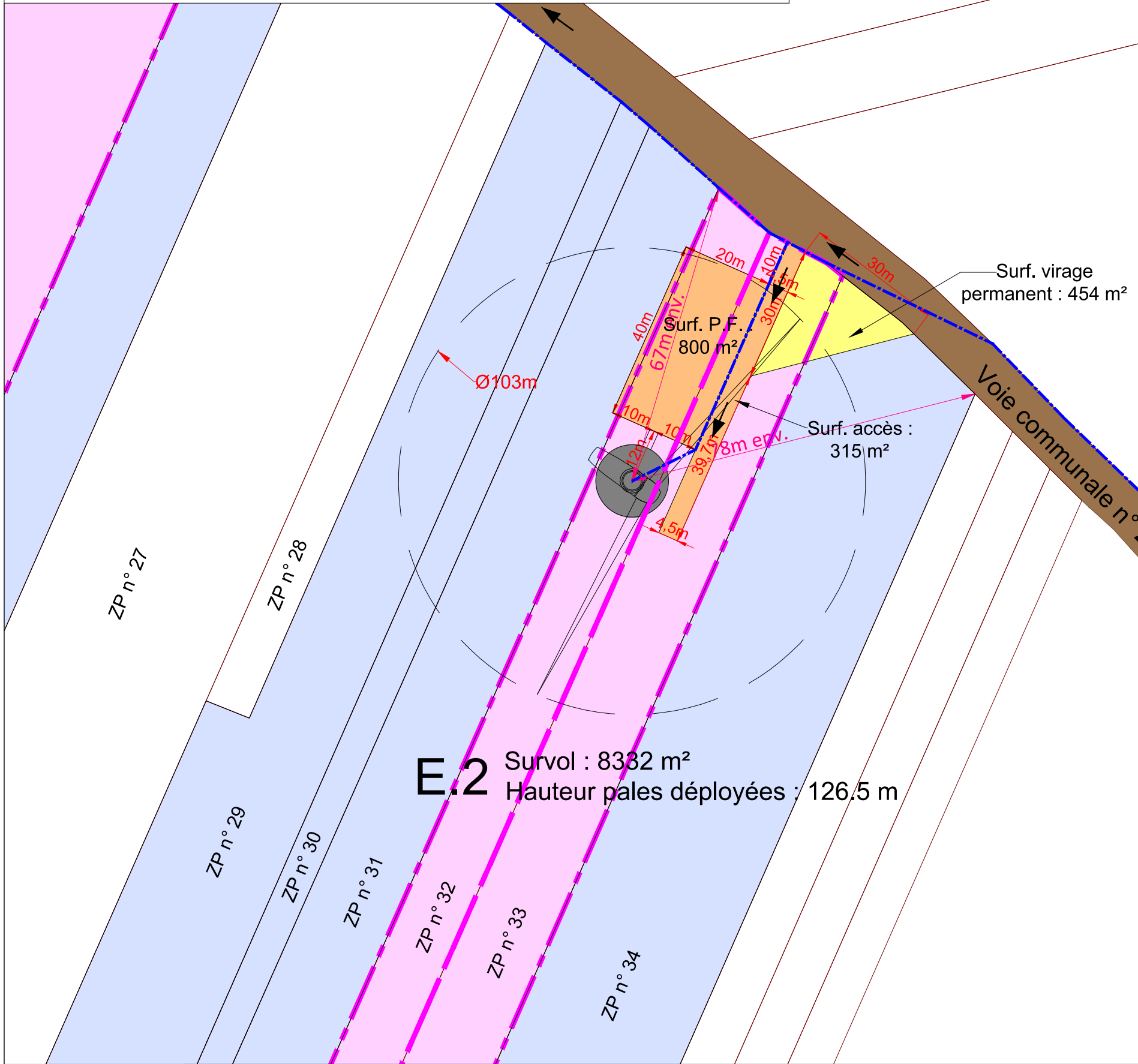
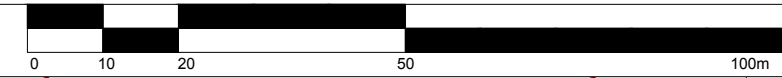
Communes de SOLESMES (59)

PLAN DE MASSE EOLIENNE E1

ECHELLE - 1/1000

04

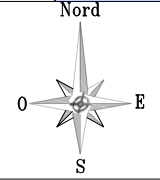
Les présents plans sont exclusivement destinés à la DEMANDE D'AUTORISATION UNIQUE. Ils ne sont pas des plans d'exécution et ne peuvent donc en aucun cas être directement utilisés pour réaliser la construction. Toute reproduction même partielle est interdite sans accord écrit du bureau d'études.
 Les limites cadastrales issues des sections digitalisées sont données à titre indicatif, de même que les coordonnées des éoliennes en découlant. Ces positions sont suffisantes pour la DEMANDE D'AUTORISATION UNIQUE. Il est fortement conseillé de procéder à un bornage-délimitation contradictoire afin de garantir au moins les limites des parcelles d'implantation avant la phase travaux.



- Propriété de M. et Mme VITRANT Gustave
 Commune de SOLESMES (59)
 Section ZP n° 32
 Contenance cadastrale : 0ha 44a 50ca
- Propriété de la Commune de SOLESMES
 Commune de SOLESMES (59)
 Section ZP n° 33
 Contenance cadastrale : 0ha 61a 00ca
- Propriété de M. et Mme VITRANT Gustave
 Commune de SOLESMES (59)
 Section ZP n° 29
 Contenance cadastrale : 0ha 78a 90ca
- Propriété de M. VITRANT Gustave
 Commune de SOLESMES (59)
 Section ZP n° 30
 Contenance cadastrale : 0ha 24a 10ca
- Propriété de M. et Mme VITRANT Gustave
 Commune de SOLESMES (59)
 Section ZP n° 31
 Contenance cadastrale : 0ha 63a 60ca
- Propriété de la Commune de SOLESMES
 Commune de SOLESMES (59)
 Section ZP n° 34
 Contenance cadastrale : 1ha 23a 10ca

E.2 Survol : 8332 m²
 Hauteur pales déployées : 126.5 m

AGENCE D'ARCHITECTURE EUDES
 54, rue Pasteur - 51000 CHÂLONS-EN-CHAMPAGNE
 Tel / 03 26 64 20 48 - Fax / 03 26 64 49 95
 contact@agence-eudes.com



- En orange : aménagements permanents (plateforme, piste d'accès...)
- En bleu : liaisons électriques (câbles)
- Limites communales
- Parcelle d'implantation de l'éolienne obtenue par application cadastrale

- En brun : chemins d'accès existants empruntés par les convois pour la livraison de l'éolienne
- En gris : fond de plan cadastral obtenu par digitalisation (limites de propriété apparentes)
- En jaune : aménagements permanents (virages, surlargeurs pour convois...)
- Parcelle(s) survolée(s) par l'éolienne obtenue par application cadastrale
- ➔ Sens d'arrivée des convois

N° E.2	Altitude TN (NGF - IGN69) : 111.0 m env. *	
	Altitude bout de pale (NGF - IGN69) : 237.5 m env. *	
NTF / Lambert II Etendu	E 684 872 m	N 2 575 424 m
WGS84 (Greenwich)	3° 31' 21,1" Est	50° 10' 07,5" Nord

*Altitudes obtenues par interpolation des courbes de niveau des scans 25 de l'IGN

AU 10.2

DEMANDE D'AUTORISATION UNIQUE

Juillet 2016

Communes de SOLESMES (59)
PLAN DE MASSE EOLIENNE E2
 ECHELLE - 1/1000

05

Maître d'ouvrage :
 PARC EOLIEN LE GRAND ARBRE
 12, rue de la Fontaine
 59121 PROUVY
 Tél : 03 27 21 99 22

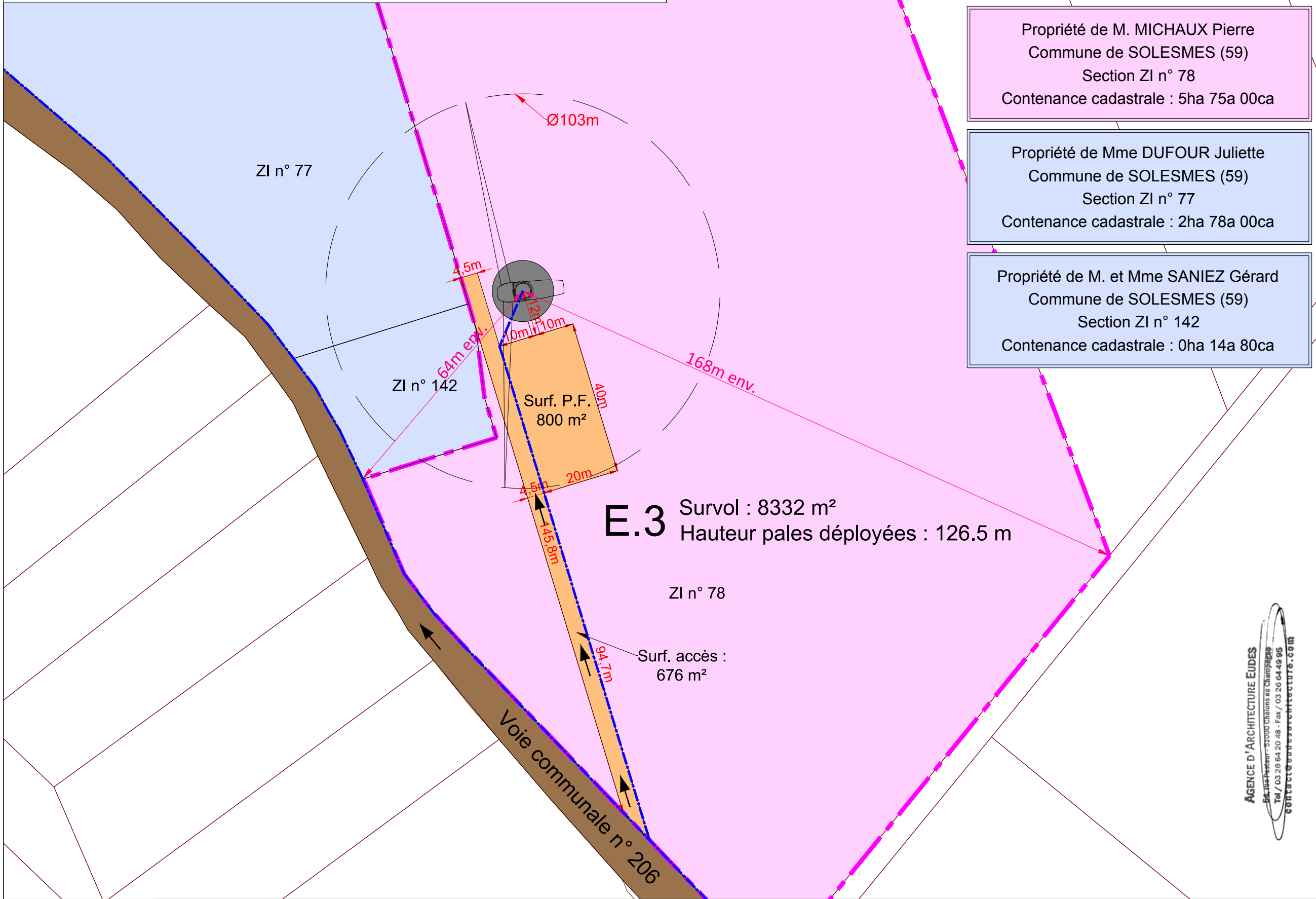
AGENCE D'ARCHITECTURE :
 ROMAIN EUDES
 54, rue Pasteur
 51000 CHÂLONS-EN-CHAMPAGNE
 Tél : 03 26 64 20 48 / Fax : 03 26 64 49 95

BUREAU D'ÉTUDES JACQUEL & CHATILLON
 Parc Technologique du Mont Bernard
 18, rue Dom Pérignon
 51000 CHÂLONS-EN-CHAMPAGNE
 Tél : 03 26 21 01 97

SCOFI
 ÉNERGIES RENOUVELÉES

SCP GUICHARD-SORET :
 Géomètres-Experts-Associés
 Jérôme POTTIER
 2, rue Bégand - 10000 TROYES
 Tél : 03 25 82 68 20 - Dossier n° 82a16

Les présents plans sont exclusivement destinés à la DEMANDE D'AUTORISATION UNIQUE. Ils ne sont pas des plans d'exécution et ne peuvent donc en aucun cas être directement utilisés pour réaliser la construction. Toute reproduction même partielle est interdite sans accord écrit du bureau d'études.
Les limites cadastrales issues des sections digitalisées sont données à titre indicatif, de même que les coordonnées des éoliennes en découlant. Ces positions sont suffisantes pour la DEMANDE D'AUTORISATION UNIQUE. Il est fortement conseillé de procéder à un bornage-délimitation contradictoire afin de garantir au moins les limites des parcelles d'implantation avant la phase travaux.



Propriété de M. MICHAUX Pierre
Commune de SOLESMES (59)
Section ZI n° 78
Contenance cadastrale : 5ha 75a 00ca

Propriété de Mme DUFOUR Juliette
Commune de SOLESMES (59)
Section ZI n° 77
Contenance cadastrale : 2ha 78a 00ca

Propriété de M. et Mme SANIEZ Gérard
Commune de SOLESMES (59)
Section ZI n° 142
Contenance cadastrale : 0ha 14a 80ca

E.3 Survol : 8332 m²
Hauteur pales déployées : 126.5 m

ZI n° 78

Surf. accès : 676 m²

Voie communale n° 206

AGENCE D'ARCHITECTURE EUDES
54, rue Pasteur - 51000 CHÂLONS-EN-CHAMPAGNE
Tel / 03 26 64 20 48 - Fax / 03 26 64 49 95
contact@architecture.eu.com

AU 10.2

DEMANDE D'AUTORISATION UNIQUE

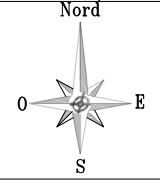
Maître d'ouvrage :
PARC EOLIEN LE GRAND ARBRE
12, rue de la Fontaine
59121 PROUVY
Tél : 03 27 21 99 22

BUREAU D'ÉTUDES JACQUEL & CHATILLON
Parc Technologique du Mont Bernard
18, rue Dom Pérignon
51000 CHÂLONS-EN-CHAMPAGNE
Tél : 03 26 21 01 97

AGENCE D'ARCHITECTURE :
Romain EUDES
54, rue Pasteur
51000 CHÂLONS-EN-CHAMPAGNE
Tél : 03 26 64 20 48 / Fax : 03 26 64 49 95

SCP GUICHARD-SORET :
Géomètres-Experts-Associés
Jérôme POTTIER
2, rue Bégand - 10000 TROYES
Tél : 03 25 82 68 20 - Dossier n° 82a16

Communes de SOLESMES (59)
PLAN DE MASSE EOLIENNE E3
ECHELLE - 1/1000



- En orange : aménagements permanents (plateforme, piste d'accès...)
- En bleu : liaisons électriques (câbles)
- Limites communales
- Parcelle d'implantation de l'éolienne obtenue par application cadastrale

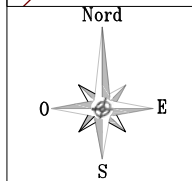
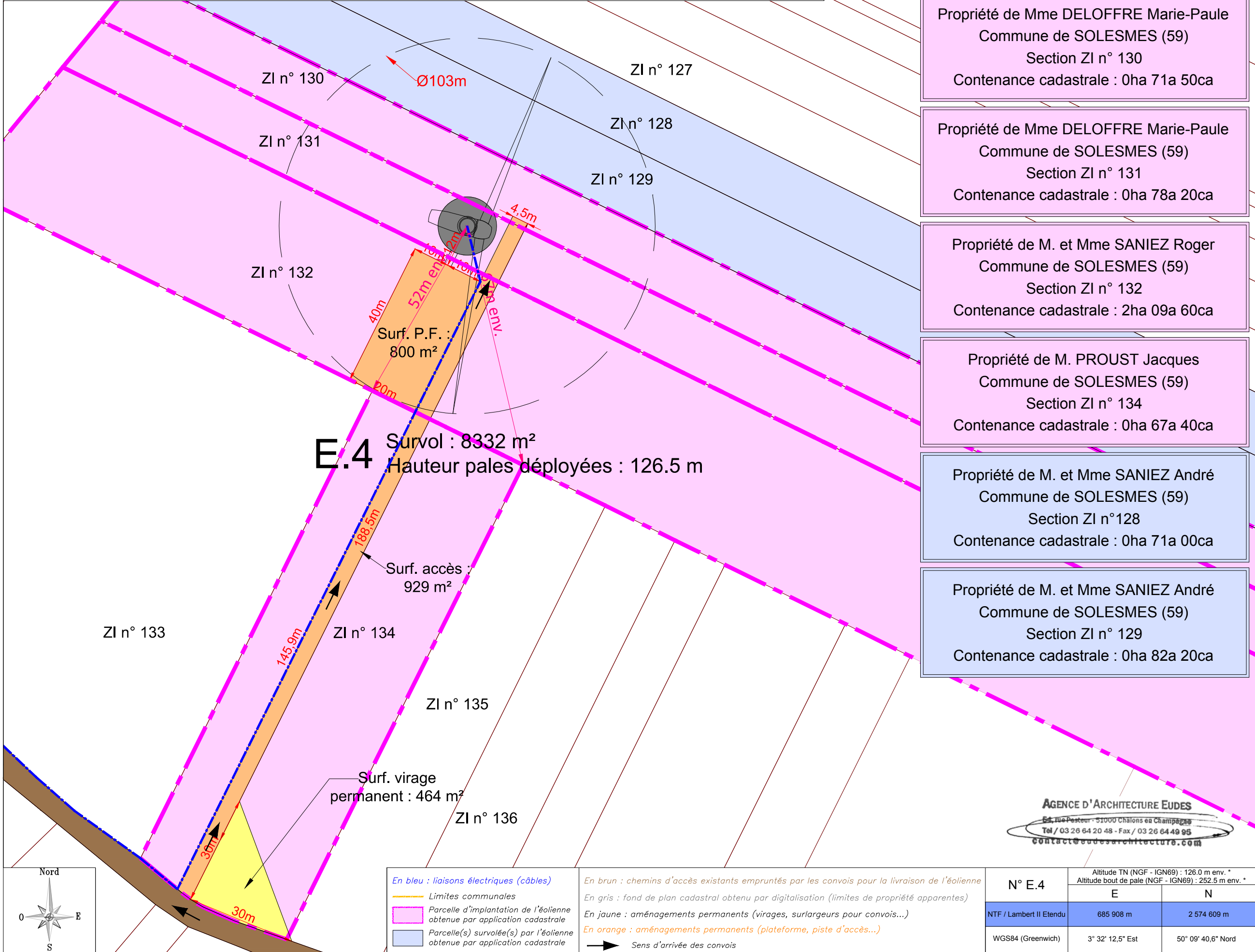
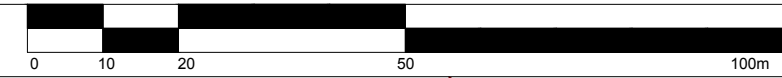
- En brun : chemins d'accès existants empruntés par les convois pour la livraison de l'éolienne
- En gris : fond de plan cadastral obtenu par digitalisation (limites de propriété apparentes)
- En jaune : aménagements permanents (virages, surlargeurs pour convois...)
- Parcelle(s) survolée(s) par l'éolienne obtenue par application cadastrale
- ➔ Sens d'arrivée des convois

N° E.3	Altitude TN (NGF - IGN69) : 107.7m env. *	
	Altitude bout de pale (NGF - IGN69) : 234.2 m env. *	
NTF / Lambert II Etendu	E 685 405 m	N 2 575 004 m
WGS84 (Greenwich)	3° 31' 47,6" Est	50° 09' 53,6" Nord

*Altitudes obtenues par interpolation des courbes de niveau des scans 25 de l'IGN

06

Les présents plans sont exclusivement destinés à la DEMANDE D'AUTORISATION UNIQUE. Ils ne sont pas des plans d'exécution et ne peuvent donc en aucun cas être directement utilisés pour réaliser la construction. Toute reproduction même partielle est interdite sans accord écrit du bureau d'études.
 Les limites cadastrales issues des sections digitalisées sont données à titre indicatif, de même que les coordonnées des éoliennes en découlant. Ces positions sont suffisantes pour la DEMANDE D'AUTORISATION UNIQUE. Il est fortement conseillé de procéder à un bornage-délimitation contradictoire afin de garantir au moins les limites des parcelles d'implantation avant la phase travaux.



- En bleu : liaisons électriques (câbles)
- Limites communales
- Parcelle d'implantation de l'éolienne obtenue par application cadastrale
- Parcelle(s) surveillé(s) par l'éolienne obtenue par application cadastrale

- En brun : chemins d'accès existants empruntés par les convois pour la livraison de l'éolienne
- En gris : fond de plan cadastral obtenu par digitalisation (limites de propriété apparentes)
- En jaune : aménagements permanents (virages, surlargeurs pour convois...)
- En orange : aménagements permanents (plateforme, piste d'accès...)
- ➔ Sens d'arrivée des convois

AGENCE D'ARCHITECTURE EUDES
 54, rue Pasteur - 51000 Châlons en Champagne
 Tel / 03 26 64 20 48 - Fax / 03 26 64 49 95
 contact@eudesarchitecture.com

- Propriété de Mme DELOFFRE Marie-Paule
Commune de SOLESMES (59)
Section ZI n° 130
Contenance cadastrale : 0ha 71a 50ca
- Propriété de Mme DELOFFRE Marie-Paule
Commune de SOLESMES (59)
Section ZI n° 131
Contenance cadastrale : 0ha 78a 20ca
- Propriété de M. et Mme SANIEZ Roger
Commune de SOLESMES (59)
Section ZI n° 132
Contenance cadastrale : 2ha 09a 60ca
- Propriété de M. PROUST Jacques
Commune de SOLESMES (59)
Section ZI n° 134
Contenance cadastrale : 0ha 67a 40ca
- Propriété de M. et Mme SANIEZ André
Commune de SOLESMES (59)
Section ZI n° 128
Contenance cadastrale : 0ha 71a 00ca
- Propriété de M. et Mme SANIEZ André
Commune de SOLESMES (59)
Section ZI n° 129
Contenance cadastrale : 0ha 82a 20ca

N° E.4	Altitude TN (NGF - IGN69) : 126.0 m env. *	
	Altitude bout de pale (NGF - IGN69) : 252.5 m env. *	
NTF / Lambert II Etendu	E 685 908 m	N 2 574 609 m
WGS84 (Greenwich)	3° 32' 12.5" Est	50° 09' 40.6" Nord

*Altitudes obtenues par interpolation des courbes de niveau des scans 25 de l'IGN

AU 10.2

DEMANDE D'AUTORISATION UNIQUE

07

Juillet 2016

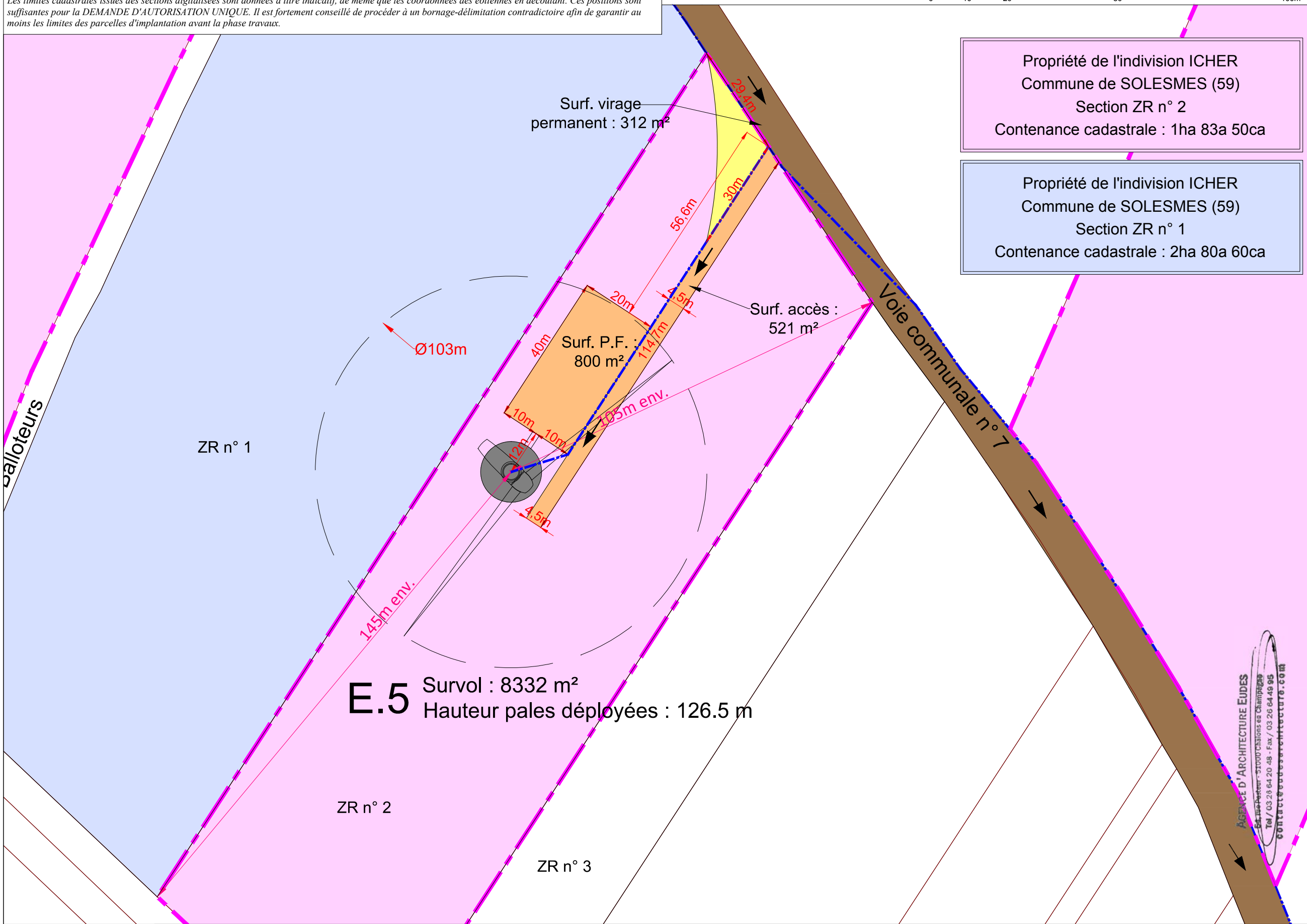
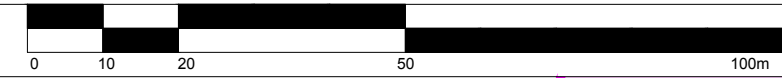
Communes de SOLESMES (59)
PLAN DE MASSE EOLIENNE E4
 ECHELLE - 1/1000

- AGENCE D'ARCHITECTURE :**
 ROMAIN EUDES
 54, rue Pasteur
 51000 CHÂLONS-EN-CHAMPAGNE
 Tél : 03 26 64 20 48 / Fax : 03 26 64 49 95
- SCP GUICHARD-SORET :**
 Géomètres-Experts-Associés
 Jérôme POTTIER
 2, rue Bégand - 10000 TROYES
 Tél : 03 25 82 68 20 - Dossier n° 82a16

- Maître d'ouvrage :**
 PARC EOLIEN LE GRAND ARBRE
 12, rue de la Fontaine
 59121 PROUVY
 Tél : 03 27 21 99 22
- BUREAU D'ÉTUDES JACQUEL & CHATILLON**
 Parc Technologique du Mont Bernard
 18, rue Dom Pérignon
 51000 CHÂLONS-EN-CHAMPAGNE
 Tél : 03 26 21 01 97



Les présents plans sont exclusivement destinés à la DEMANDE D'AUTORISATION UNIQUE. Ils ne sont pas des plans d'exécution et ne peuvent donc en aucun cas être directement utilisés pour réaliser la construction. Toute reproduction même partielle est interdite sans accord écrit du bureau d'études.
Les limites cadastrales issues des sections digitalisées sont données à titre indicatif, de même que les coordonnées des éoliennes en découlant. Ces positions sont suffisantes pour la DEMANDE D'AUTORISATION UNIQUE. Il est fortement conseillé de procéder à un bornage-délimitation contradictoire afin de garantir au moins les limites des parcelles d'implantation avant la phase travaux.



Propriété de l'indivision ICHER
Commune de SOLESMES (59)
Section ZR n° 2
Contenance cadastrale : 1ha 83a 50ca

Propriété de l'indivision ICHER
Commune de SOLESMES (59)
Section ZR n° 1
Contenance cadastrale : 2ha 80a 60ca

AU 10.2

DEMANDE D'AUTORISATION UNIQUE

Maître d'ouvrage :
PARC EOLIEN LE GRAND ARBRE
12, rue de la Fontaine
59121 PROUVY
Tél : 03 27 21 99 22

BUREAU D'ÉTUDES JACQUEL & CHATILLON
Parc Technologique du Mont Bernard
18, rue Dom Pérignon
51000 CHÂLONS-EN-CHAMPAGNE
Tél : 03 26 21 01 97

AGENCE D'ARCHITECTURE :
Romain EUDES
54, rue Pasteur
51000 CHÂLONS-EN-CHAMPAGNE
Tél : 03 26 64 20 48 / Fax : 03 26 64 49 95

SCP GUICHARD-SORET :
Géomètres-Experts-Associés
Jérôme POTTIER
2, rue Bégand - 10000 TROYES
Tél : 03 25 82 68 20 - Dossier n° 82a16

Juillet 2016

Communes de SOLESMES (59)

PLAN DE MASSE EOLIENNE E5

ECHELLE - 1/1000

Nord

En orange : aménagements permanents (plateforme, piste d'accès...)
En bleu : liaisons électriques (câbles)
— Limites communales
Parcelle d'implantation de l'éolienne obtenue par application cadastrale

En brun : chemins d'accès existants empruntés par les convois pour la livraison de l'éolienne
En gris : fond de plan cadastral obtenu par digitalisation (limites de propriété apparentes)
En jaune : aménagements permanents (virages, surlargeurs pour convois...)

Parcelle(s) survolée(s) par l'éolienne obtenue par application cadastrale

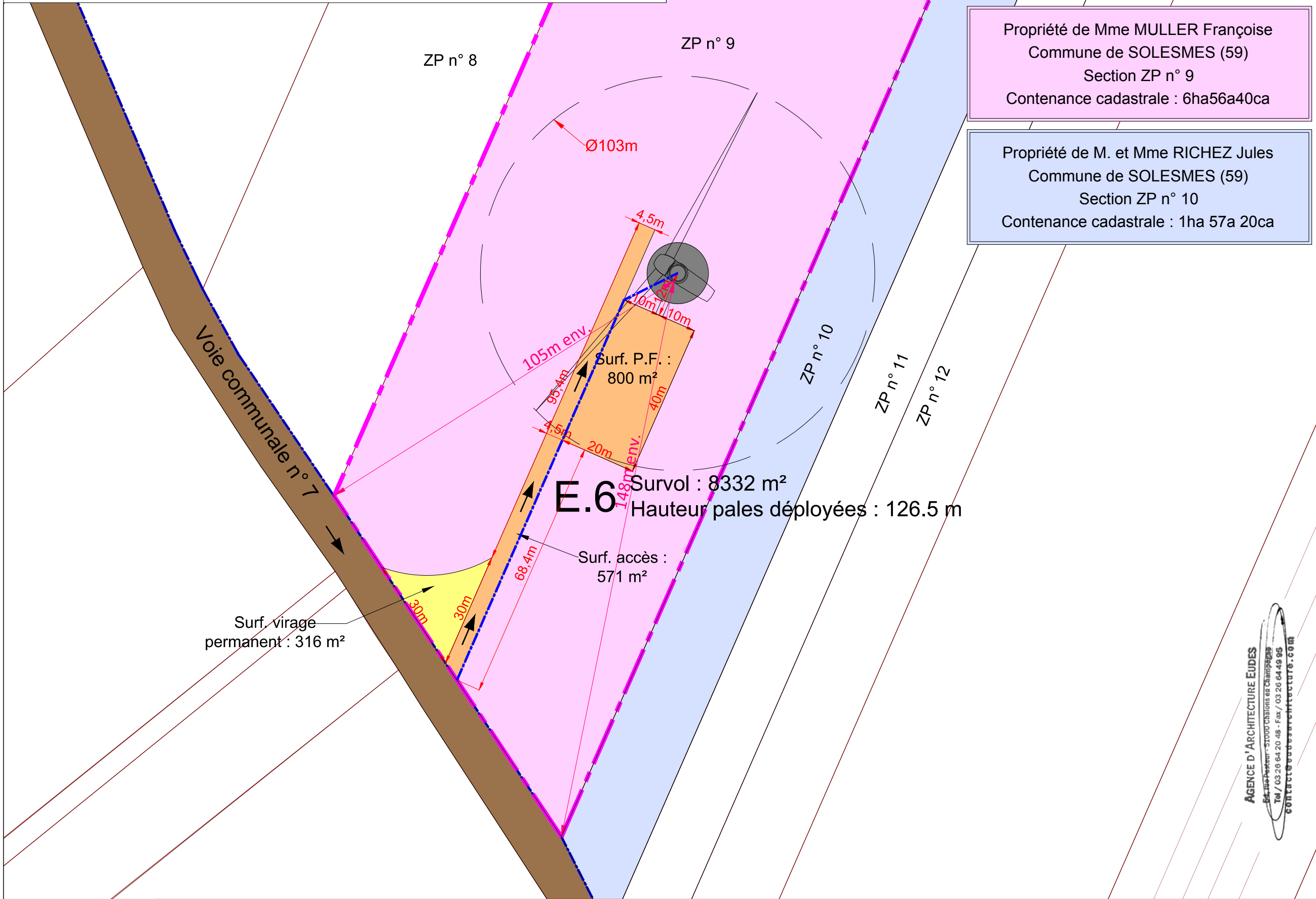
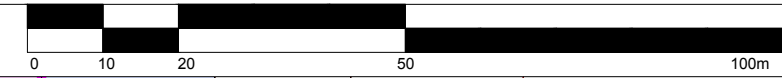
➔ Sens d'arrivée des convois

N° E.5	Altitude TN (NGF - IGN69) : 114.5 m env. *	
	Altitude bout de pale (NGF - IGN69) : 241.0 m env. *	
	E	N
NTF / Lambert II Etendu	684 095 m	2 575 380 m
WGS84 (Greenwich)	3° 30' 42,0" Est	50° 10' 06,4" Nord

08

*Altitudes obtenues par interpolation des courbes de niveau des scans 25 de l'IGN

Les présents plans sont exclusivement destinés à la DEMANDE D'AUTORISATION UNIQUE. Ils ne sont pas des plans d'exécution et ne peuvent donc en aucun cas être directement utilisés pour réaliser la construction. Toute reproduction même partielle est interdite sans accord écrit du bureau d'études.
 Les limites cadastrales issues des sections digitalisées sont données à titre indicatif, de même que les coordonnées des éoliennes en découlant. Ces positions sont suffisantes pour la DEMANDE D'AUTORISATION UNIQUE. Il est fortement conseillé de procéder à un bornage-délimitation contradictoire afin de garantir au moins les limites des parcelles d'implantation avant la phase travaux.



AU 10.2

DEMANDE D'AUTORISATION UNIQUE

Maître d'ouvrage :
 PARC EOLIEN LE GRAND ARBRE
 12, rue de la Fontaine
 59121 PROUVY
 Tél : 03 27 21 99 22

BUREAU D'ÉTUDES JACQUEL & CHATILLON
 Parc Technologique du Mont Bernard
 18, rue Dom Pérignon
 51000 CHÂLONS-EN-CHAMPAGNE
 Tél : 03 26 21 01 97

AGENCE D'ARCHITECTURE :
 Romain EUDES
 54, rue Pasteur
 51000 CHÂLONS-EN-CHAMPAGNE
 Tél : 03 26 64 20 48 / Fax : 03 26 64 49 95

SCP GUICHARD-SORET :
 Géomètres-Experts-Associés
 Jérôme POTTIER
 2, rue Bégand - 10000 TROYES
 Tél : 03 25 82 68 20 - Dossier n° 82a16

Juillet 2016

Communes de SOLESMES (59)

PLAN DE MASSE EOLIENNE E6

ECHELLE - 1/1000

Nord

En orange : aménagements permanents (plateforme, piste d'accès...)
 En bleu : liaisons électriques (câbles)
 — Limites communales
 Parcelle d'implantation de l'éolienne obtenue par application cadastrale

En brun : chemins d'accès existants empruntés par les convois pour la livraison de l'éolienne
 En gris : fond de plan cadastral obtenu par digitalisation (limites de propriété apparentes)
 En jaune : aménagements permanents (virages, surlargeurs pour convois...)

Parcelle(s) survolée(s) par l'éolienne obtenue par application cadastrale


➔ Sens d'arrivée des convois

N° E.6	Altitude TN (NGF - IGN69) : 122.5 m env. *	
	Altitude bout de pale (NGF - IGN69) : 249.0 m env. *	
	E	N
NTF / Lambert II Etendu	684 526 m	2 575 040 m
WGS84 (Greenwich)	3° 31' 03,4" Est	50° 09' 55,3" Nord

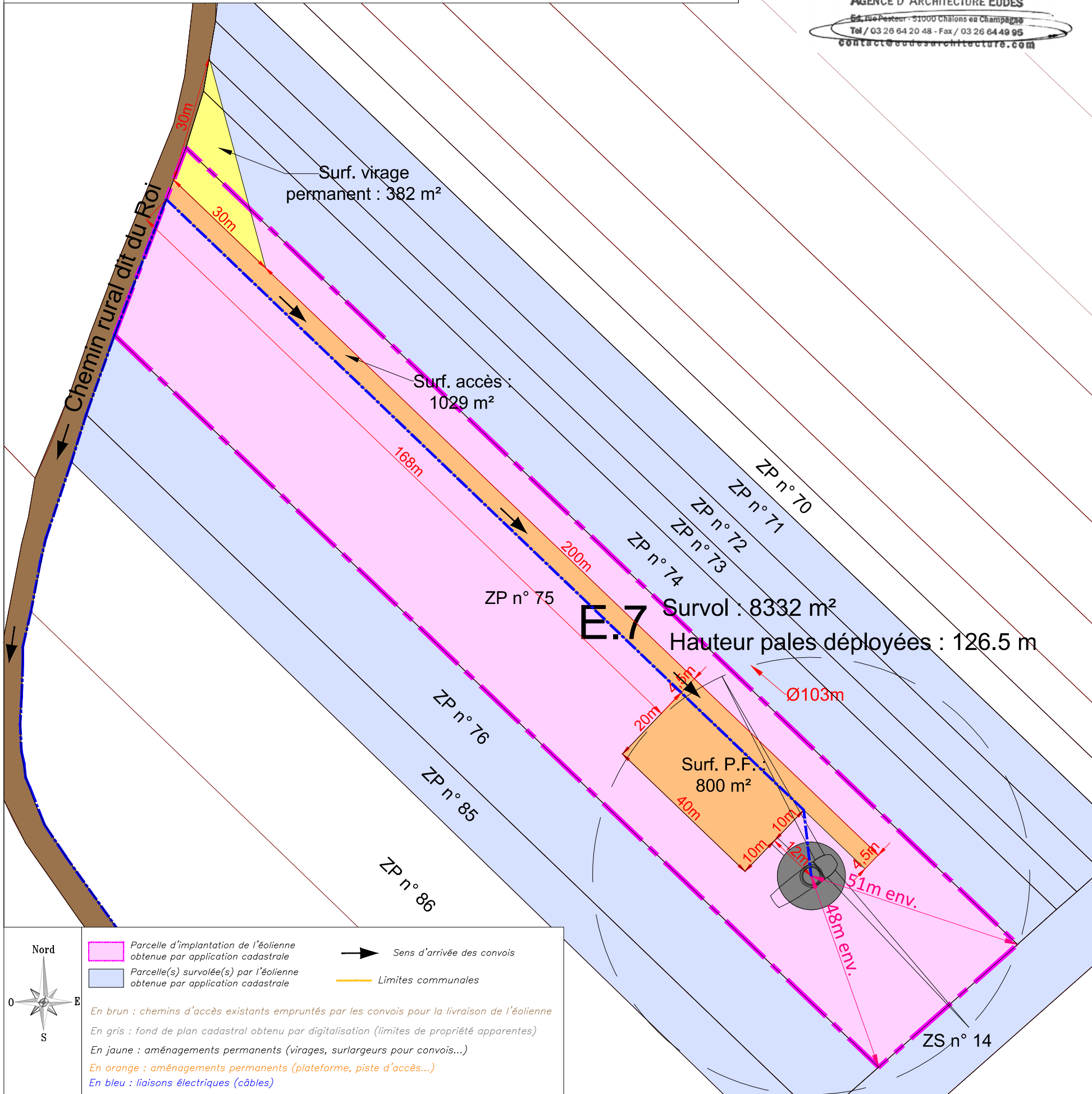
09

*Altitudes obtenues par interpolation des courbes de niveau des scans 25 de l'IGN

Les présents plans sont exclusivement destinés à la DEMANDE D'AUTORISATION UNIQUE. Ils ne sont pas des plans d'exécution et ne peuvent donc en aucun cas être directement utilisés pour réaliser la construction. Toute reproduction même partielle est interdite sans accord écrit du bureau d'études.
 Les limites cadastrales issues des sections digitalisées sont données à titre indicatif, de même que les coordonnées des éoliennes en découlant. Ces positions sont suffisantes pour la DEMANDE D'AUTORISATION UNIQUE. Il est fortement conseillé de procéder à un bornage-délimitation contradictoire afin de garantir au moins les limites des parcelles d'implantation avant la phase travaux.



AGENCE D'ARCHITECTURE EUDES
 54, rue Pasteur - 51000 Châlons en Champagne
 Tél / 03 26 64 20 48 - Fax / 03 26 64 49 95
 contact@eudesarchitecture.com



- Propriété de Mme BISIAUX Annick
Commune de SOLESMES (59)
Section ZP n° 75
Contenance cadastrale : 1ha 13a 30ca
- Propriété de M. et Mme BISIAUX Denis
Commune de SOLESMES (59)
Section ZP n° 71
Contenance cadastrale : 0ha 28a 50ca
- Propriété de Mme BISIAUX Annick
Commune de SOLESMES (59)
Section ZP n° 72
Contenance cadastrale : 0ha 22a 70ca
- Propriété de M. et Mme BISIAUX Denis
Commune de SOLESMES (59)
Section ZP n° 73
Contenance cadastrale : 0ha 17a 40ca
- Propriété de M. et Mme BISIAUX Denis
Commune de SOLESMES (59)
Section ZP n° 74
Contenance cadastrale : 0ha 34a10ca
- Propriété de Mme BISIAUX Annick
Commune de SOLESMES (59)
Section ZP n° 76
Contenance cadastrale : 0ha 45a 40ca
- Propriété de Mme BISIAUX Annick
Commune de SOLESMES (59)
Section ZP n° 85
Contenance cadastrale : 0ha 26a 33ca
- Propriété de M. et Mme RICHARD Pascal
Commune de SOLESMES (59)
Section ZS n° 14
Contenance cadastrale : 0ha 37a 00ca

Nord

- Parcelle d'implantation de l'éolienne obtenue par application cadastrale
- Parcelle(s) survolée(s) par l'éolienne obtenue par application cadastrale
- Sens d'arrivée des convois
- Limites communales

En brun : chemins d'accès existants empruntés par les convois pour la livraison de l'éolienne
 En gris : fond de plan cadastral obtenu par digitalisation (limites de propriété apparentes)
 En jaune : aménagements permanents (virages, surlargeurs pour convois...)
 En orange : aménagements permanents (plateforme, piste d'accès...)
 En bleu : liaisons électriques (câbles)

N° E.7	Altitude TN (NGF - IGN69) : 119.3 m env. *	
	Altitude bout de pale (NGF - IGN69) : 245.8 m env. *	
NTF / Lambert II Etendu	E 685 055 m	N 2 574 626 m
WGS84 (Greenwich)	3° 31' 29,7" Est	50° 09' 41,6" Nord

*Altitudes obtenues par interpolation des courbes de niveau des scans 25 de l'IGN

AU 10.2

DEMANDE D'AUTORISATION UNIQUE

10

Juillet 2016

Communes de SOLESMES (59)
PLAN DE MASSE EOLIENNE E7
 ECHELLE - 1/1000

Maître d'ouvrage :
 PARC EOLIEN LE GRAND ARBRE
 12, rue de la Fontaine
 59121 PROUVY
 ENERGIES RENOUVELABLES
 Tél : 03 27 21 99 22

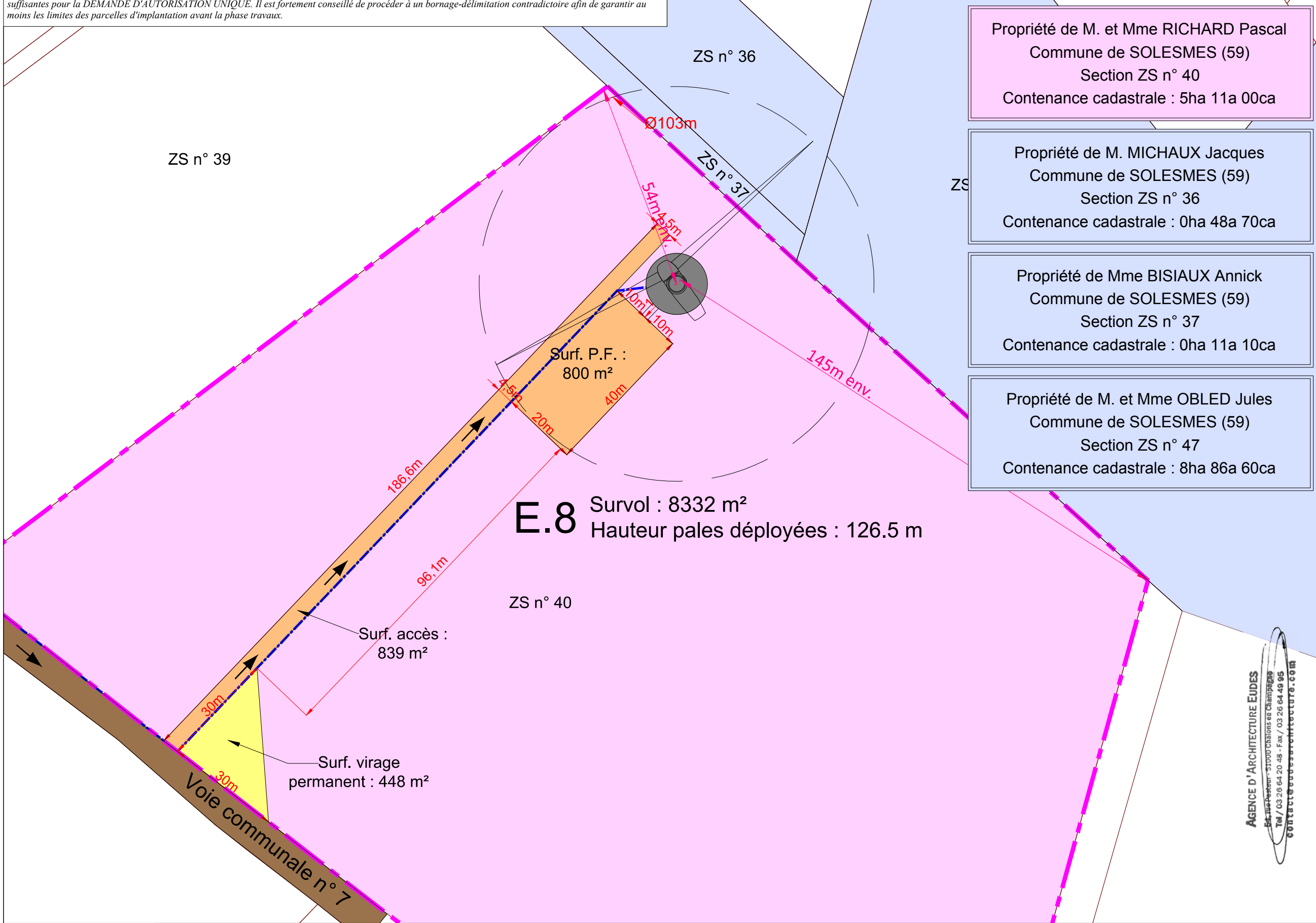
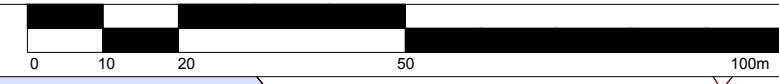
AGENCE D'ARCHITECTURE :
 ROMAIN EUDES
 54, rue Pasteur
 51000 CHÂLONS-EN-CHAMPAGNE
 Tél : 03 26 64 20 48 / Fax : 03 26 64 49 95

SCOPFI
 ENERGIES RENOUVELABLES

BUREAU D'ÉTUDES JACQUEL & CHATILLON
 Parc Technologique du Mont Bernard
 18, rue Dom Pérignon
 51000 CHÂLONS-EN-CHAMPAGNE
 Tél : 03 26 21 01 97

SCP GUICHARD-SORET :
 Géomètres-Experts-Associés
 Jérôme POTTIER
 2, rue Bégand - 10000 TROYES
 Tél : 03 25 82 68 20 - Dossier n° 82a16

Les présents plans sont exclusivement destinés à la DEMANDE D'AUTORISATION UNIQUE. Ils ne sont pas des plans d'exécution et ne peuvent donc en aucun cas être directement utilisés pour réaliser la construction. Toute reproduction même partielle est interdite sans accord écrit du bureau d'études.
Les limites cadastrales issues des sections digitalisées sont données à titre indicatif, de même que les coordonnées des éoliennes en découlant. Ces positions sont suffisantes pour la DEMANDE D'AUTORISATION UNIQUE. Il est fortement conseillé de procéder à un bornage-délimitation contradictoire afin de garantir au moins les limites des parcelles d'implantation avant la phase travaux.



- Propriété de M. et Mme RICHARD Pascal
Commune de SOLESMES (59)
Section ZS n° 40
Contenance cadastrale : 5ha 11a 00ca
- Propriété de M. MICHAUX Jacques
Commune de SOLESMES (59)
Section ZS n° 36
Contenance cadastrale : 0ha 48a 70ca
- Propriété de Mme BISIAUX Annick
Commune de SOLESMES (59)
Section ZS n° 37
Contenance cadastrale : 0ha 11a 10ca
- Propriété de M. et Mme OBLED Jules
Commune de SOLESMES (59)
Section ZS n° 47
Contenance cadastrale : 8ha 86a 60ca

AU 10.2

DEMANDE D'AUTORISATION UNIQUE

Maître d'ouvrage :
PARC EOLIEN LE GRAND ARBRE
12, rue de la Fontaine
59121 PROUVY
Tél : 03 27 21 99 22

BUREAU D'ÉTUDES JACQUEL & CHATILLON
Parc Technologique du Mont Bernard
18, rue Dom Pérignon
51000 CHÂLONS-EN-CHAMPAGNE
Tél : 03 26 21 01 97

AGENCE D'ARCHITECTURE :
Romain EUDES
54, rue Pasteur
51000 CHÂLONS-EN-CHAMPAGNE
Tél : 03 26 64 20 48 / Fax : 03 26 64 49 95

SCP GUICHARD-SORET :
Géomètres-Experts-Associés
Jérôme POTTIER
2, rue Bégand - 10000 TROYES
Tél : 03 25 82 68 20 - Dossier n° 82a16

Communes de SOLESMES (59)
PLAN DE MASSE EOLIENNE E8
ECHELLE - 1/1000

Nord

- En orange : aménagements permanents (plateforme, piste d'accès...)
- En bleu : liaisons électriques (câbles)
- Limites communales
- Parcelle d'implantation de l'éolienne obtenue par application cadastrale

- En brun : chemins d'accès existants empruntés par les convois pour la livraison de l'éolienne
- En gris : fond de plan cadastral obtenu par digitalisation (limites de propriété apparentes)
- En jaune : aménagements permanents (virages, surlargeurs pour convois...)
- Parcelle(s) survolée(s) par l'éolienne obtenue par application cadastrale
- ➔ Sens d'arrivée des convois

N° E.8	Altitude TN (NGF - IGN69) : 116.5 m env. *	
	Altitude bout de pale (NGF - IGN69) : 243.0 m env. *	
NTF / Lambert II Etendu	E 685 561 m	N 2 574 227 m
WGS84 (Greenwich)	3° 31' 54,8" Est	50° 09' 28,5" Nord

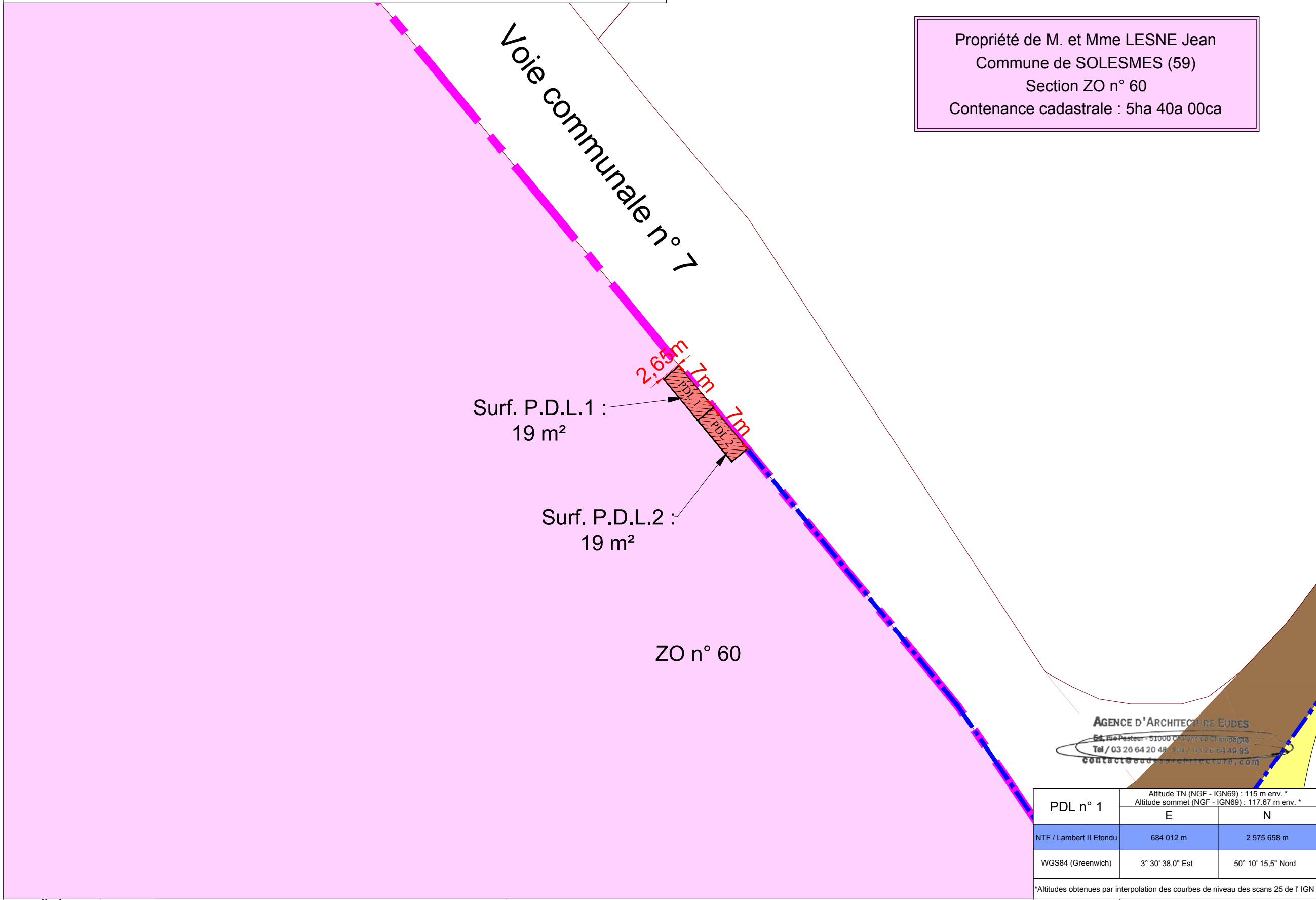
11

*Altitudes obtenues par interpolation des courbes de niveau des scans 25 de l'IGN

Les présents plans sont exclusivement destinés à la DEMANDE D'AUTORISATION UNIQUE. Ils ne sont pas des plans d'exécution et ne peuvent donc en aucun cas être directement utilisés pour réaliser la construction. Toute reproduction même partielle est interdite sans accord écrit du bureau d'études.
 Les limites cadastrales issues des sections digitalisées sont données à titre indicatif, de même que les coordonnées des éoliennes en découlant. Ces positions sont suffisantes pour la DEMANDE D'AUTORISATION UNIQUE. Il est fortement conseillé de procéder à un bornage-délimitation contradictoire afin de garantir au moins les limites des parcelles d'implantation avant la phase travaux.



Propriété de M. et Mme LESNE Jean
 Commune de SOLESMES (59)
 Section ZO n° 60
 Contenance cadastrale : 5ha 40a 00ca



Surf. P.D.L.1 :
19 m²

Surf. P.D.L.2 :
19 m²

ZO n° 60

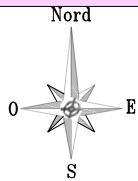
AGENCE D'ARCHITECTURE EUDES
 54, rue Pasteur - 51000 CHÂLONS-EN-CHAMPAGNE
 Tel / 03 26 64 20 48 - Fax / 03 26 64 49 95
 contact@eudes-architecture.com

PDL n° 1	Altitude TN (NGF - IGN69) : 115 m env. *	
	Altitude sommet (NGF - IGN69) : 117.67 m env. *	
	E	N
NTF / Lambert II Etendu	684 012 m	2 575 658 m
WGS84 (Greenwich)	3° 30' 38,0" Est	50° 10' 15,5" Nord

*Altitudes obtenues par interpolation des courbes de niveau des scans 25 de l'IGN

PDL n° 2	Altitude TN (NGF - IGN69) : 115 m env. *	
	Altitude sommet (NGF - IGN69) : 117.67 m env. *	
	E	N
NTF / Lambert II Etendu	684 016 m	2 575 653 m
WGS84 (Greenwich)	3° 30' 38,2" Est	50° 10' 15,3" Nord

*Altitudes obtenues par interpolation des courbes de niveau des scans 25 de l'IGN



- En orange : aménagements permanents (plateforme, piste d'accès...)
- En bleu : liaisons électriques (câbles)
- Limites communales
- Parcelle d'implantation du PDL obtenue par application cadastrale
- PDL Poste de livraison

- En brun : chemins d'accès existants empruntés par les convois pour la livraison de l'éolienne
- En gris : fond de plan cadastral obtenu par digitalisation (limites de propriété apparentes)
- En jaune : aménagements permanents (virages, surlargeurs pour convois...)
- ➔ Sens d'arrivée des convois

AU 10.2

DEMANDE D'AUTORISATION UNIQUE

Juillet 2016

Communes de SOLESMES (59)
 PLAN DE MASSE DES PDL 1 et 2
 ECHELLE - 1/500

12

Maître d'ouvrage :

PARC EOLIEN LE GRAND ARBRE
 12, rue de la Fontaine
 59121 PROUVY
 TÉL : 03 27 21 99 22



BUREAU D'ÉTUDES JACQUEL & CHATILLON
 Parc Technologique du Mont Bernard
 18, rue Dom Pérignon
 51000 CHÂLONS-EN-CHAMPAGNE
 Tél : 03 26 21 01 97

AGENCE D'ARCHITECTURE :

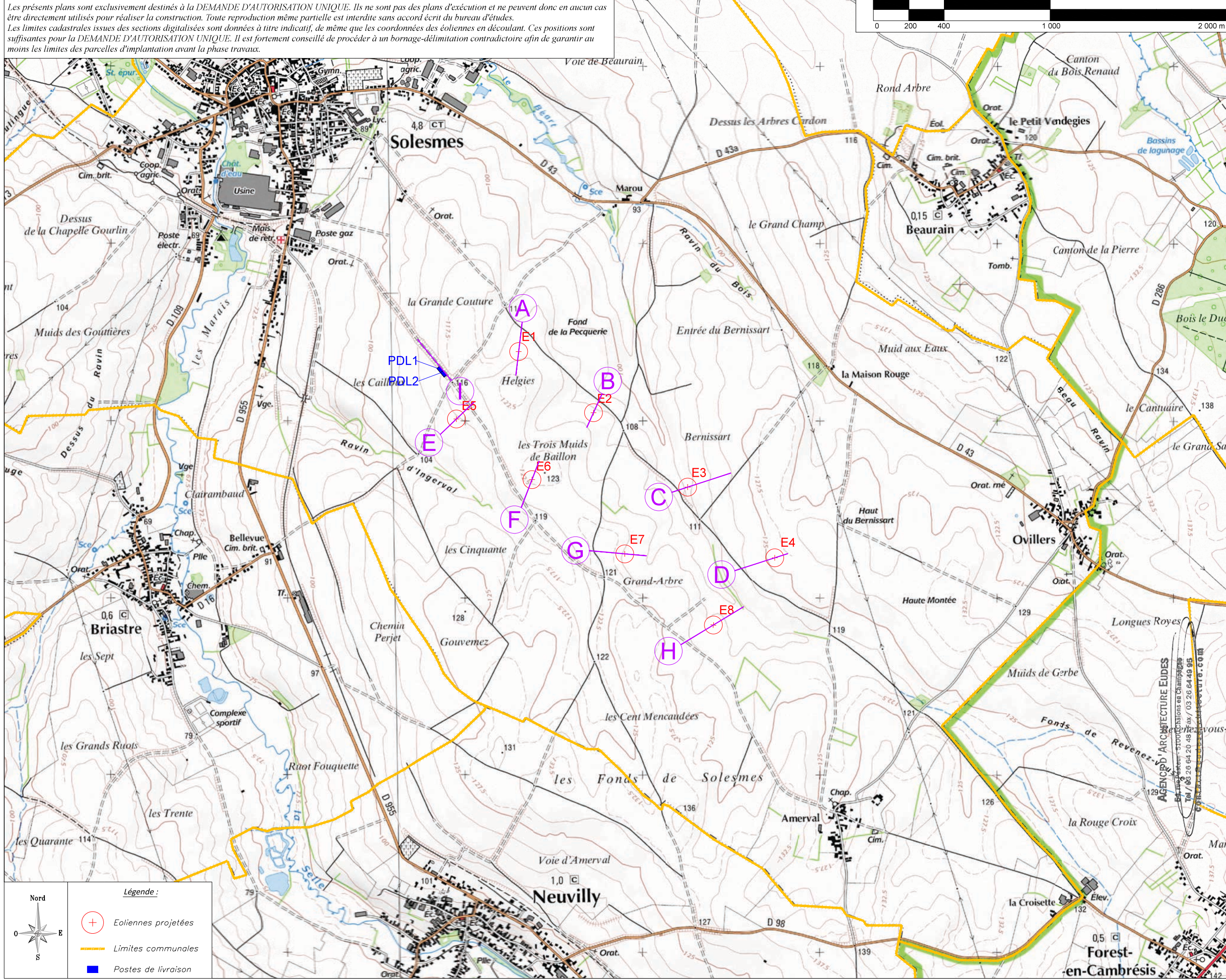
Romain EUDES
 54, rue Pasteur
 51000 CHÂLONS-EN-CHAMPAGNE
 Tél : 03 26 64 20 48 / Fax : 03 26 64 49 95



SCP GUICHARD-SORET :
 Géomètres-Experts-Associés
 Jérôme POTTIER
 2, rue Bégand - 10000 TROYES
 Tél : 03 25 82 68 20 - Dossier n° 82a16



Les présents plans sont exclusivement destinés à la DEMANDE D'AUTORISATION UNIQUE. Ils ne sont pas des plans d'exécution et ne peuvent donc en aucun cas être directement utilisés pour réaliser la construction. Toute reproduction même partielle est interdite sans accord écrit du bureau d'études.
 Les limites cadastrales issues des sections digitalisées sont données à titre indicatif, de même que les coordonnées des éoliennes en découplant. Ces positions sont suffisantes pour la DEMANDE D'AUTORISATION UNIQUE. Il est fortement conseillé de procéder à un bornage-délimitation contradictoire afin de garantir au moins les limites des parcelles d'implantation avant la phase travaux.



Légende :

- Eoliennes projetées
- Limites communales
- Postes de livraison

13

DEMANDE D'AUTORISATION UNIQUE AU 10.4

Juillet 2016

Communes de SOLESMES (59)
PLAN DES FILES
 1/20 000

AGENCE D'ARCHITECTURE :
 Romain EUDES
 54 rue Pasteur
 51000 CHALONS-EN-CHAMPAGNE
 Tél : 03 26 64 20 48 / Fax : 03 26 64 49 95



Maitre d'ouvrage :
 PARC EOLIEN LE GRAND ARBRE
 12, rue de la Fontaine
 59121 PROUVY
 Tél : 03 27 21 99 22

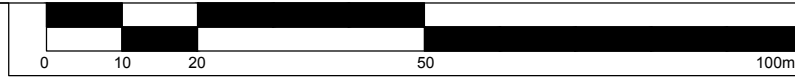


BUREAU D'ETUDES JACQUEL & CHATILLON
 Parc Technologique du Mont Bernard
 18, rue Dom Pérignon
 51000 CHALONS-EN-CHAMPAGNE
 Tél : 03 26 21 01 97



AGENCE D'ARCHITECTURE EUDES
 54 rue Pasteur - 51000 Chalons en Champagne
 Tel / Fax : 03 26 64 20 48 / 03 26 64 49 95
 www.romaineudes.com

Les présents plans sont exclusivement destinés à la DEMANDE D'AUTORISATION UNIQUE. Ils ne sont pas des plans d'exécution et ne peuvent donc en aucun cas être directement utilisés pour réaliser la construction. Toute reproduction même partielle est interdite sans accord écrit du bureau d'études.
 Les limites cadastrales issues des sections digitalisées sont données à titre indicatif, de même que les coordonnées des éoliennes en découlant. Ces positions sont suffisantes pour la DEMANDE D'AUTORISATION UNIQUE. Il est fortement conseillé de procéder à un bornage-délimitation contradictoire afin de garantir au moins les limites des parcelles d'implantation avant la phase travaux.



File A

Plan de comparaison : 110 m



*Altitudes obtenues par interpolation des courbes de niveau des scans 25 de l'IGN

AGENCE D'ARCHITECTURE EUDES
 54, rue Pasteur - 51000 Châlons en Champagne
 Tel / 03 26 64 20 48 - Fax / 03 26 64 49 95
 contact@eudesarchitecture.com

AU 10.4

DEMANDE D'AUTORISATION UNIQUE

14

Juillet 2016

Communes de SOLESMES (59)
 Coupe éolienne n° 1
 Echelle : 1/1 000

AGENCE D'ARCHITECTURE :
 Romain EUDES
 54 rue Pasteur
 51000 CHALONS-EN-CHAMPAGNE
 Tél : 03 26 64 20 48 / Fax : 03 26 64 49 95



SCP GUICHARD-SORET :
 Géomètres-Experts-Associés
 Jérôme POTTIER
 2, rue Bégand - 10000 TROYES
 Tél : 03 25 82 68 20 - Dossier n° 82a16



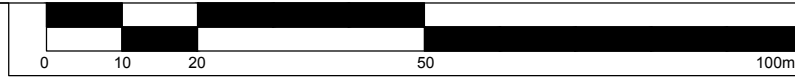
Maître d'ouvrage :
 PARC EOLIEN LE GRAND ARBRE
 12, rue de la Fontaine
 59121 PROUVY
 Tél : 03 27 21 99 22



BUREAU D'ÉTUDES JACQUEL & CHATILLON
 Parc Technologique du Mont Bernard
 18, rue Dom Pérignon
 51000 CHALONS-EN-CHAMPAGNE
 Tél : 03 26 21 01 97



Les présents plans sont exclusivement destinés à la DEMANDE D'AUTORISATION UNIQUE. Ils ne sont pas des plans d'exécution et ne peuvent donc en aucun cas être directement utilisés pour réaliser la construction. Toute reproduction même partielle est interdite sans accord écrit du bureau d'études.
 Les limites cadastrales issues des sections digitalisées sont données à titre indicatif, de même que les coordonnées des éoliennes en découlant. Ces positions sont suffisantes pour la DEMANDE D'AUTORISATION UNIQUE. Il est fortement conseillé de procéder à un bornage-délimitation contradictoire afin de garantir au moins les limites des parcelles d'implantation avant la phase travaux.



File B

Plan de comparaison : 100 m



*Altitudes obtenues par interpolation des courbes de niveau des scans 25 de l' IGN

Altitude pales déployées :

237.5m (NGF)

Diamètre rotor :

Ø 103 m

Hauteur pales déployées
126.5 m

Hauteur mât
75 m

AU 10.4

DEMANDE D'AUTORISATION UNIQUE

15

Juillet 2016

Communes de SOLESMES (59)
 Coupe éolienne n° 2
 Echelle : 1/1 000

AGENCE D'ARCHITECTURE :



Romain EUDES
 54 rue Pasteur
 51000 CHALONS-EN-CHAMPAGNE
 Tél : 03 26 64 20 48 / Fax : 03 26 64 49 95



SCP GUICHARD-SORET :
 Géomètres-Experts-Associés
 Jérôme POTTIER
 2, rue Bégand - 10000 TROYES
 Tél : 03 25 82 68 20 - Dossier n° 82a16

Maître d'ouvrage :



PARC EOLIEN LE GRAND ARBRE
 12, rue de la Fontaine
 59121 PROUVY
 Tél : 03 27 21 99 22

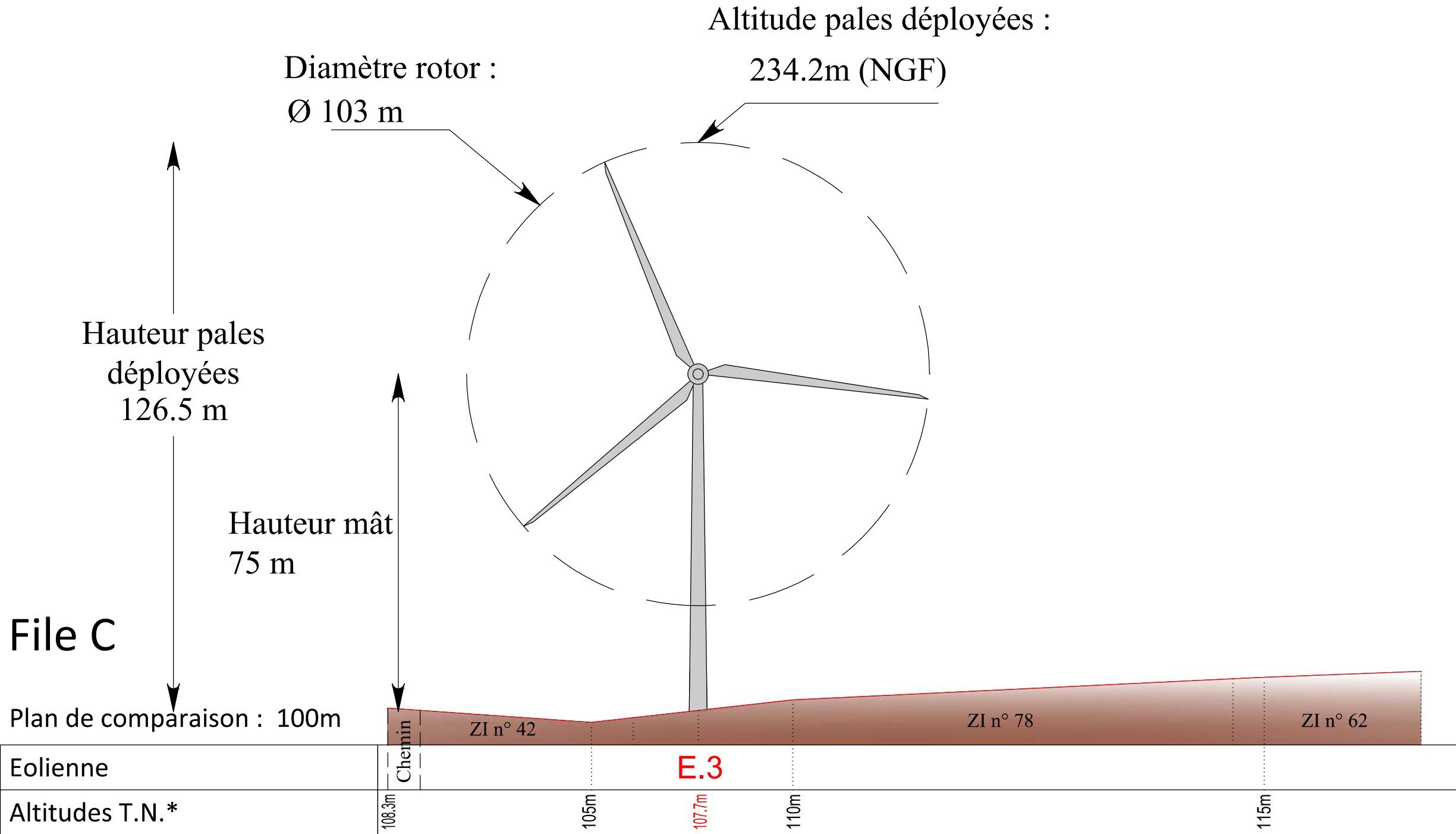
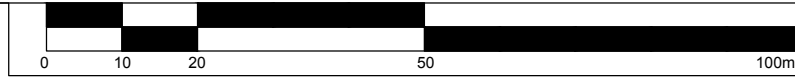


BUREAU D'ÉTUDES JACQUEL & CHATILLON
 Parc Technologique du Mont Bernard
 18, rue Dom Pérignon
 51000 CHALONS-EN-CHAMPAGNE
 Tél : 03 26 21 01 97

AGENCE D'ARCHITECTURE EUDES

54, rue Pasteur - 51000 Châlons en Champagne
 Tel / 03 26 64 20 48 - Fax / 03 26 64 49 95
 contact@eudesarchitecture.com

Les présents plans sont exclusivement destinés à la DEMANDE D'AUTORISATION UNIQUE. Ils ne sont pas des plans d'exécution et ne peuvent donc en aucun cas être directement utilisés pour réaliser la construction. Toute reproduction même partielle est interdite sans accord écrit du bureau d'études.
 Les limites cadastrales issues des sections digitalisées sont données à titre indicatif, de même que les coordonnées des éoliennes en découlant. Ces positions sont suffisantes pour la DEMANDE D'AUTORISATION UNIQUE. Il est fortement conseillé de procéder à un bornage-délimitation contradictoire afin de garantir au moins les limites des parcelles d'implantation avant la phase travaux.



*Altitudes obtenues par interpolation des courbes de niveau des scans 25 de l' IGN

AGENCE D'ARCHITECTURE EUDES
 54, rue Pasteur - 51000 Châlons en Champagne
 Tel / 03 26 64 20 48 - Fax / 03 26 64 49 95
 contact@eudesarchitecture.com

AU 10.4

DEMANDE D'AUTORISATION UNIQUE

16

Juillet 2016

Communes de SOLESMESES (59)
 Coupe éolienne n° 3
 Echelle : 1/1 000

AGENCE D'ARCHITECTURE :
 Romain EUDES
 54 rue Pasteur
 51000 CHALONS-EN-CHAMPAGNE
 Tél : 03 26 64 20 48 / Fax : 03 26 64 49 95



SCP GUICHARD-SORET :
 Géomètres-Experts-Associés
 Jérôme POTTIER
 2, rue Bégand - 10000 TROYES
 Tél : 03 25 82 68 20 - Dossier n° 82a16



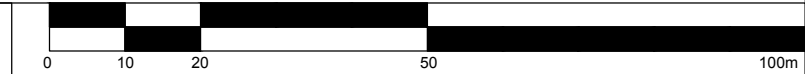
Maître d'ouvrage :
 PARC EOLIEN LE GRAND ARBRE
 12, rue de la Fontaine
 59121 PROUVY
 Tél : 03 27 21 99 22



BUREAU D'ÉTUDES JACQUEL & CHATILLON
 Parc Technologique du Mont Bernard
 18, rue Dom Pérignon
 51000 CHÂLONS-EN-CHAMPAGNE
 Tél : 03 26 21 01 97




Les présents plans sont exclusivement destinés à la DEMANDE D'AUTORISATION UNIQUE. Ils ne sont pas des plans d'exécution et ne peuvent donc en aucun cas être directement utilisés pour réaliser la construction. Toute reproduction même partielle est interdite sans accord écrit du bureau d'études.
 Les limites cadastrales issues des sections digitalisées sont données à titre indicatif, de même que les coordonnées des éoliennes en découlant. Ces positions sont suffisantes pour la DEMANDE D'AUTORISATION UNIQUE. Il est fortement conseillé de procéder à un bornage-délimitation contradictoire afin de garantir au moins les limites des parcelles d'implantation avant la phase travaux.



File D

Plan de comparaison : 115 m



*Altitudes obtenues par interpolation des courbes de niveau des scans 25 de l'IGN

AGENCE D'ARCHITECTURE EUDES
 54, rue Pasteur - 51000 Châlons en Champagne
 Tel / 03 26 64 20 48 - Fax / 03 26 64 49 95
 contact@eudesarchitecture.com

AU 10.4

DEMANDE D'AUTORISATION UNIQUE

17

Juillet 2016

Communes de SOLESMES (59)
 Coupe éolienne n° 4
 Echelle : 1/1 000

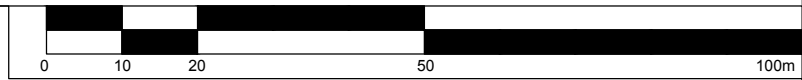
AGENCE D'ARCHITECTURE :
 Romain EUDES
 54 rue Pasteur
 51000 CHALONS-EN-CHAMPAGNE
 Tél : 03 26 64 20 48 / Fax : 03 26 64 49 95

SCP GUICHARD-SORET :
 Géomètres-Experts-Associés
 Jérôme POTTIER
 2, rue Bégand - 10000 TROYES
 Tél : 03 25 82 68 20 - Dossier n° 82a16

Maître d'ouvrage :
 PARC EOLIEN LE GRAND ARBRE
 12, rue de la Fontaine
 59121 PROUVY
 Tél : 03 27 21 99 22

BUREAU D'ÉTUDES JACQUEL & CHATILLON
 Parc Technologique du Mont Bernard
 18, rue Dom Pérignon
 51000 CHÂLONS-EN-CHAMPAGNE
 Tél : 03 26 21 01 97

Les présents plans sont exclusivement destinés à la DEMANDE D'AUTORISATION UNIQUE. Ils ne sont pas des plans d'exécution et ne peuvent donc en aucun cas être directement utilisés pour réaliser la construction. Toute reproduction même partielle est interdite sans accord écrit du bureau d'études.
 Les limites cadastrales issues des sections digitalisées sont données à titre indicatif, de même que les coordonnées des éoliennes en découlant. Ces positions sont suffisantes pour la DEMANDE D'AUTORISATION UNIQUE. Il est fortement conseillé de procéder à un bornage-délimitation contradictoire afin de garantir au moins les limites des parcelles d'implantation avant la phase travaux.

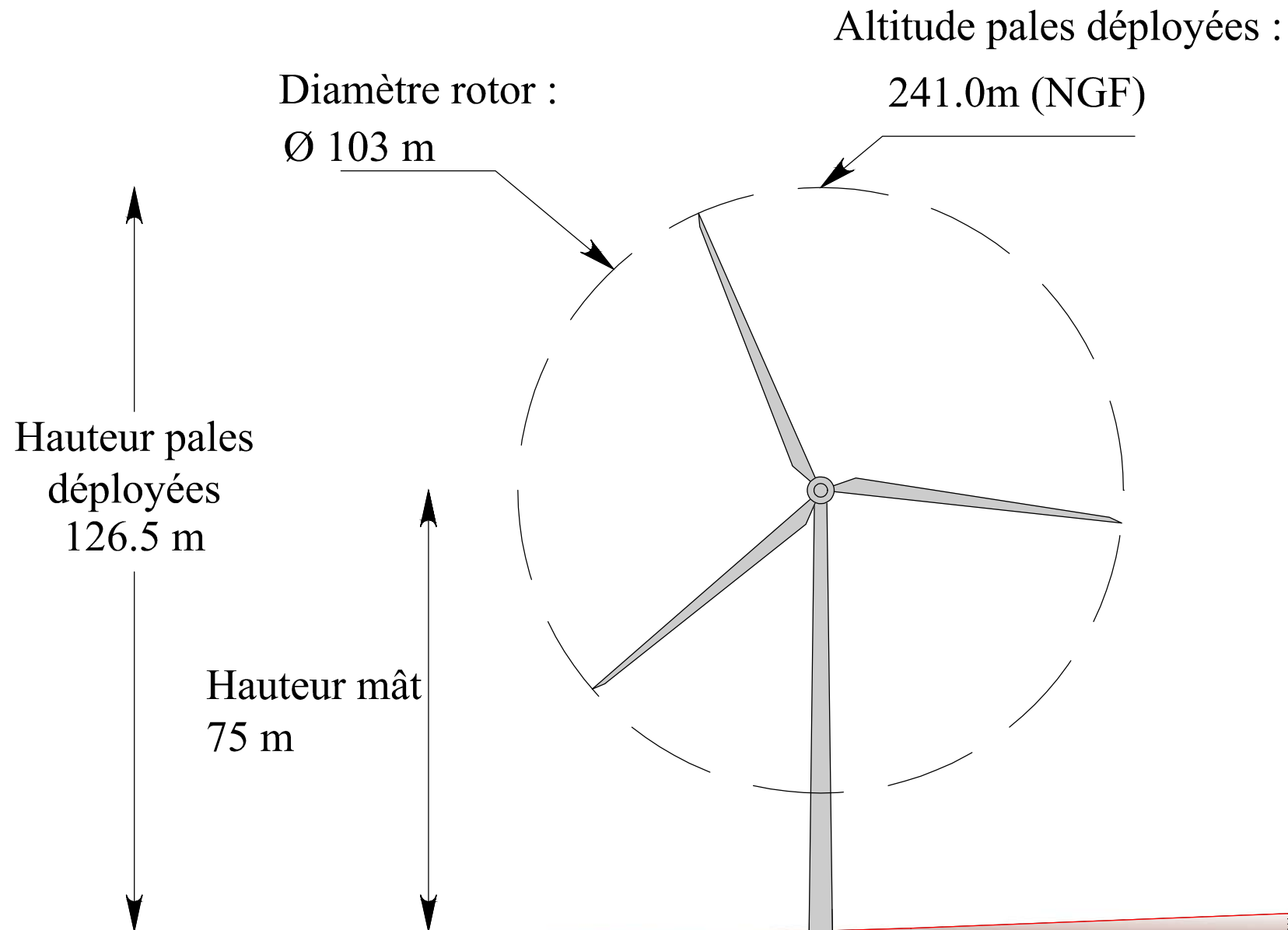


File E

Plan de comparaison : 105 m



*Altitudes obtenues par interpolation des courbes de niveau des scans 25 de l'IGN



AGENCE D'ARCHITECTURE EUDES
 54, rue Pasteur - 51000 Châlons en Champagne
 Tel / 03 26 64 20 48 - Fax / 03 26 64 49 95
 contact@eudesarchitecture.com

AU 10.4

DEMANDE D'AUTORISATION UNIQUE


Juillet 2016

Communes de SOLESME (59)
 Coupe éolienne n° 5
 Echelle : 1/1 000

AGENCE D'ARCHITECTURE :
 Romain EUDES
 54 rue Pasteur
 51000 CHALONS-EN-CHAMPAGNE
 Tél : 03 26 64 20 48 / Fax : 03 26 64 49 95



SCP GUICHARD-SORET :
 Géomètres-Experts-Associés
 Jérôme POTTIER
 2, rue Bégand - 10000 TROYES
 Tél : 03 25 82 68 20 - Dossier n° 82a16



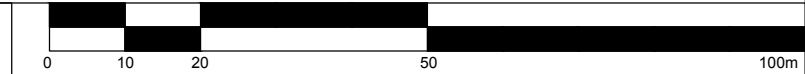
Maître d'ouvrage :
 PARC EOLIEN LE GRAND ARBRE
 12, rue de la Fontaine
 59121 PROUVY
 Tél : 03 27 21 99 22



BUREAU D'ÉTUDES JACQUEL & CHATILLON
 Parc Technologique du Mont Bernard
 18, rue Dom Pérignon
 51000 CHALONS-EN-CHAMPAGNE
 Tél : 03 26 21 01 97



Les présents plans sont exclusivement destinés à la DEMANDE D'AUTORISATION UNIQUE. Ils ne sont pas des plans d'exécution et ne peuvent donc en aucun cas être directement utilisés pour réaliser la construction. Toute reproduction même partielle est interdite sans accord écrit du bureau d'études.
 Les limites cadastrales issues des sections digitalisées sont données à titre indicatif, de même que les coordonnées des éoliennes en découlant. Ces positions sont suffisantes pour la DEMANDE D'AUTORISATION UNIQUE. Il est fortement conseillé de procéder à un bornage-délimitation contradictoire afin de garantir au moins les limites des parcelles d'implantation avant la phase travaux.



File F

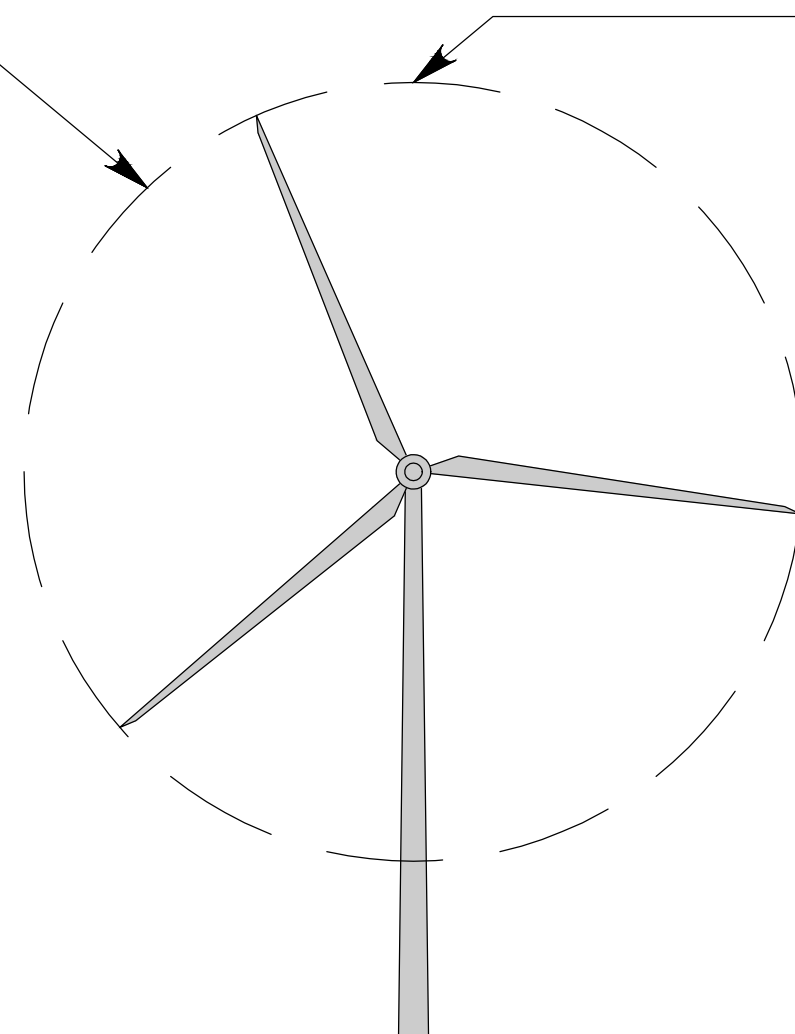
Plan de comparaison : 115 m



Hauteur pales déployées
126.5 m

Hauteur mât
75 m

Diamètre rotor :
Ø 103 m



Altitude pales déployées :
249.0 m (NGF)

*Altitudes obtenues par interpolation des courbes de niveau des scans 25 de l' IGN

AGENCE D'ARCHITECTURE EUDES
 54, rue Pasteur - 51000 Châlons en Champagne
 Tel / 03 26 64 20 48 - Fax / 03 26 64 49 95
 contact@eudesarchitecture.com

AU 10.4

DEMANDE D'AUTORISATION UNIQUE

19

Juillet 2016

Communes de SOLESMESES (59)
 Coupe éolienne n° 6
 Echelle : 1/1 000

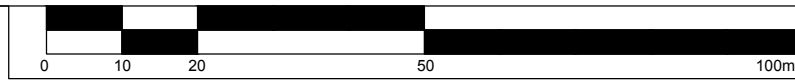
AGENCE D'ARCHITECTURE :
 Romain EUDES
 54 rue Pasteur
 51000 CHALONS-EN-CHAMPAGNE
 Tél : 03 26 64 20 48 / Fax : 03 26 64 49 95

SCP GUICHARD-SORET :
 Géomètres-Experts-Associés
 Jérôme POTTIER
 2, rue Bégand - 10000 TROYES
 Tél : 03 25 82 68 20 - Dossier n° 82a16

Maître d'ouvrage :
 PARC EOLIEN LE GRAND ARBRE
 12, rue de la Fontaine
 59121 PROUVY
 Tél : 03 27 21 99 22

BUREAU D'ÉTUDES JACQUEL & CHATILLON
 Parc Technologique du Mont Bernard
 18, rue Dom Pérignon
 51000 CHÂLONS-EN-CHAMPAGNE
 Tél : 03 26 21 01 97

Les présents plans sont exclusivement destinés à la DEMANDE D'AUTORISATION UNIQUE. Ils ne sont pas des plans d'exécution et ne peuvent donc en aucun cas être directement utilisés pour réaliser la construction. Toute reproduction même partielle est interdite sans accord écrit du bureau d'études.
 Les limites cadastrales issues des sections digitalisées sont données à titre indicatif, de même que les coordonnées des éoliennes en découlant. Ces positions sont suffisantes pour la DEMANDE D'AUTORISATION UNIQUE. Il est fortement conseillé de procéder à un bornage-délimitation contradictoire afin de garantir au moins les limites des parcelles d'implantation avant la phase travaux.



File G

Plan de comparaison : 115 m



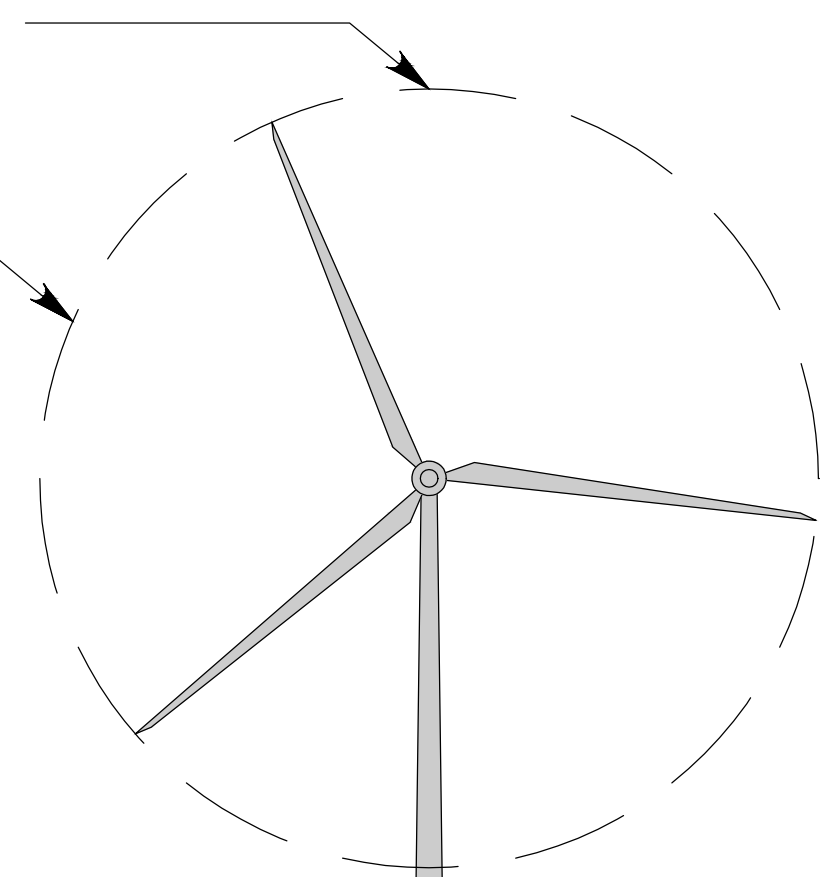
*Altitudes obtenues par interpolation des courbes de niveau des scans 25 de l' IGN

Altitude pales déployées :
245.8m (NGF)

Diamètre rotor :
Ø 103 m

Hauteur pales
déployées
126.5 m

Hauteur mât
75 m



AGENCE D'ARCHITECTURE EUDES
 54, rue Pasteur - 51000 Châlons en Champagne
 Tel / 03 26 64 20 48 - Fax / 03 26 64 49 95
 contact@eudesarchitecture.com

AU 10.4

DEMANDE D'AUTORISATION UNIQUE

20

Juillet 2016

Communes de SOLESMES (59)
 Coupe éolienne n° 7
 Echelle : 1/1 000

AGENCE D'ARCHITECTURE :
 Romain EUDES
 54 rue Pasteur
 51000 CHALONS-EN-CHAMPAGNE
 Tél : 03 26 64 20 48 / Fax : 03 26 64 49 95

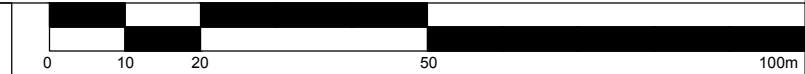
SCP GUICHARD-SORET :
 Géomètres-Experts-Associés
 Jérôme POTTIER
 2, rue Bégand - 10000 TROYES
 Tél : 03 25 82 68 20 - Dossier n° 82a16

Maître d'ouvrage :
 PARC EOLIEN LE GRAND ARBRE
 12, rue de la Fontaine
 59121 PROUVY
 Tél : 03 27 21 99 22

BUREAU D'ÉTUDES JACQUEL & CHATILLON
 Parc Technologique du Mont Bernard
 18, rue Dom Pérignon
 51000 CHÂLONS-EN-CHAMPAGNE
 Tél : 03 26 21 01 97

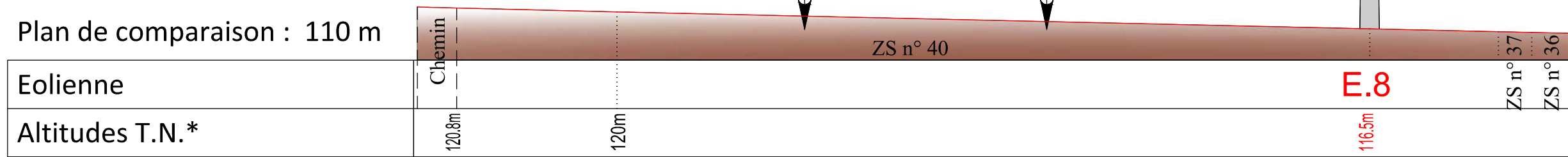


Les présents plans sont exclusivement destinés à la DEMANDE D'AUTORISATION UNIQUE. Ils ne sont pas des plans d'exécution et ne peuvent donc en aucun cas être directement utilisés pour réaliser la construction. Toute reproduction même partielle est interdite sans accord écrit du bureau d'études.
 Les limites cadastrales issues des sections digitalisées sont données à titre indicatif, de même que les coordonnées des éoliennes en découlant. Ces positions sont suffisantes pour la DEMANDE D'AUTORISATION UNIQUE. Il est fortement conseillé de procéder à un bornage-délimitation contradictoire afin de garantir au moins les limites des parcelles d'implantation avant la phase travaux.



File H

Plan de comparaison : 110 m



Altitudes T.N.*

*Altitudes obtenues par interpolation des courbes de niveau des scans 25 de l' IGN

Altitude pales déployées :
243.0m (NGF)

Diamètre rotor :
Ø 103 m

Hauteur pales
déployées
126.5 m

Hauteur mât
75 m

AU 10.4

DEMANDE D'AUTORISATION UNIQUE

Juillet 2016

Communes de SOLESME (59)
Coupe éolienne n° 8
Echelle : 1/1 000

AGENCE D'ARCHITECTURE :
Romain EUDES
54 rue Pasteur
51000 CHALONS-EN-CHAMPAGNE
Tél : 03 26 64 20 48 / Fax : 03 26 64 49 95



SCP GUICHARD-SORET :
Géomètres-Experts-Associés
Jérôme POTTIER
2, rue Bégand - 10000 TROYES
Tél : 03 25 82 68 20 - Dossier n° 82a16



Maître d'ouvrage :
PARC EOLIEN LE GRAND ARBRE
12, rue de la Fontaine
59121 PROUVY
Tél : 03 27 21 99 22

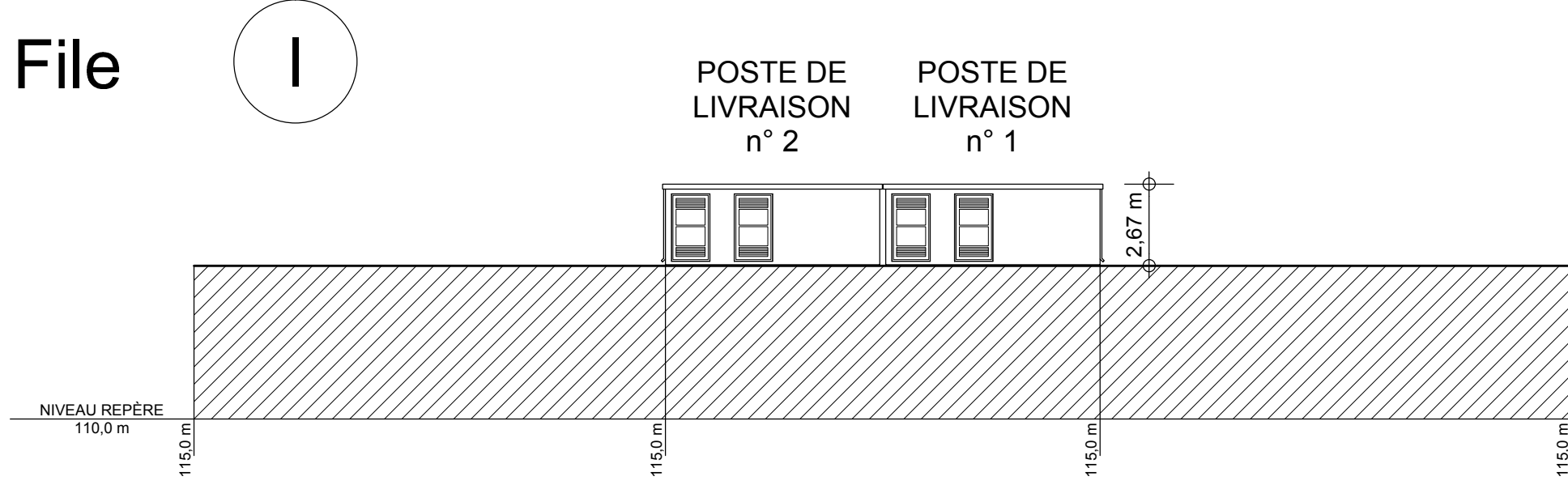
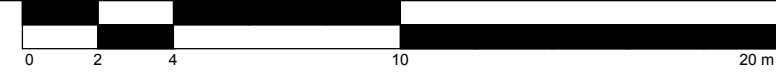


BUREAU D'ÉTUDES JACQUEL & CHATILLON
Parc Technologique du Mont Bernard
18, rue Dom Pérignon
51000 CHALONS-EN-CHAMPAGNE
Tél : 03 26 21 01 97


21

AGENCE D'ARCHITECTURE EUDES
54, rue Pasteur - 51000 Châlons en Champagne
Tel / 03 26 64 20 48 - Fax / 03 26 64 49 95
contact@eudesarchitecture.com

Les présents plans sont exclusivement destinés à la DEMANDE D'AUTORISATION UNIQUE. Ils ne sont pas des plans d'exécution et ne peuvent donc en aucun cas être directement utilisés pour réaliser la construction. Toute reproduction même partielle est interdite sans accord écrit du bureau d'études.
 Les limites cadastrales issues des sections digitalisées sont données à titre indicatif, de même que les coordonnées des éoliennes en découlant. Ces positions sont suffisantes pour la DEMANDE D'AUTORISATION UNIQUE. Il est fortement conseillé de procéder à un bornage-délimitation contradictoire afin de garantir au moins les limites des parcelles d'implantation avant la phase travaux.



File



AGENCE D'ARCHITECTURE EUDES
 54, rue Pasteur - 51000 Châlons en Champagne
 Tél / 03 26 64 20 48 - Fax / 03 26 64 49 95
 contact@euodesarchitecture.com

DEMANDE D'AUTORISATION UNIQUE

AU 10.4

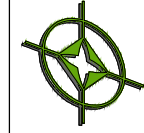
Juillet 2016

SOLESMES (59)
 Coupe Postes de livraison
 1/200

AGENCE D'ARCHITECTURE :
 Romain EUDES
 54, rue Pasteur
 51000 CHÂLONS-EN-CHAMPAGNE
 Tél : 03 26 64 20 48 / Fax : 03 26 64 49 95



S.C.P. GUICHARD-SORET :
 Géomètres-Experts-Associés
 Jérôme POTTIER
 2, rue Bégand - 10000 TROYES
 Tél : 03 25 82 68 20 - Dossier n° 82a16



MAÎTRE D'OUVRAGE :
 PARC ÉOLIEN LE GRAND ARBRE
 12, rue de la Fontaine
 59121 PROUVY
 Tél : 03 27 21 99 22



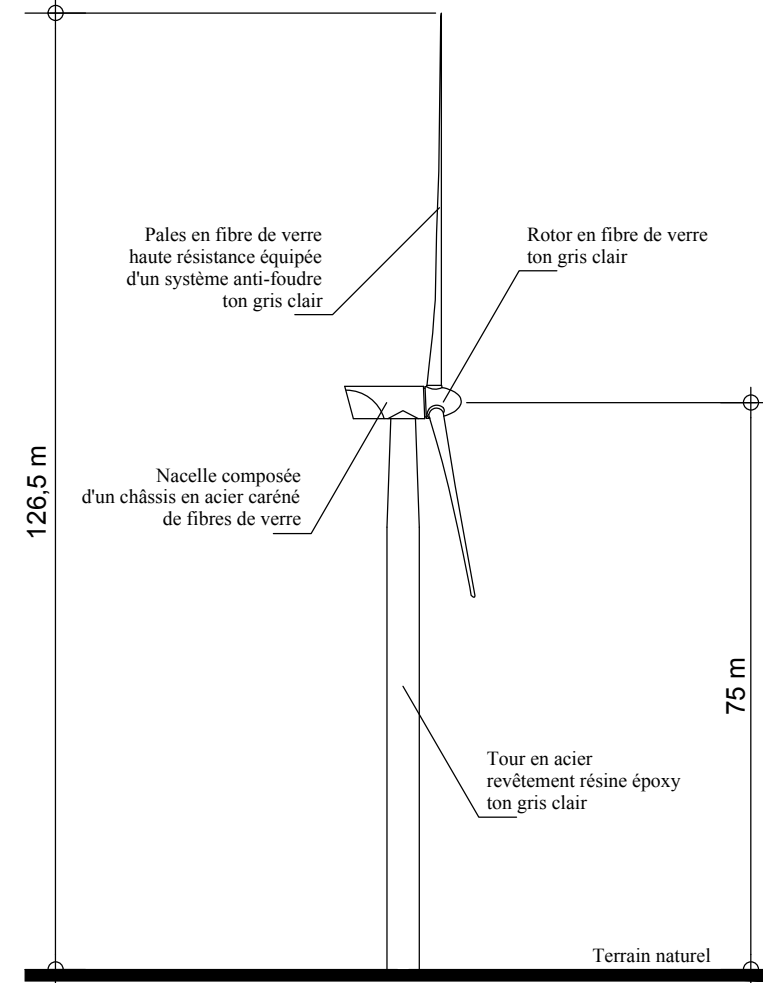
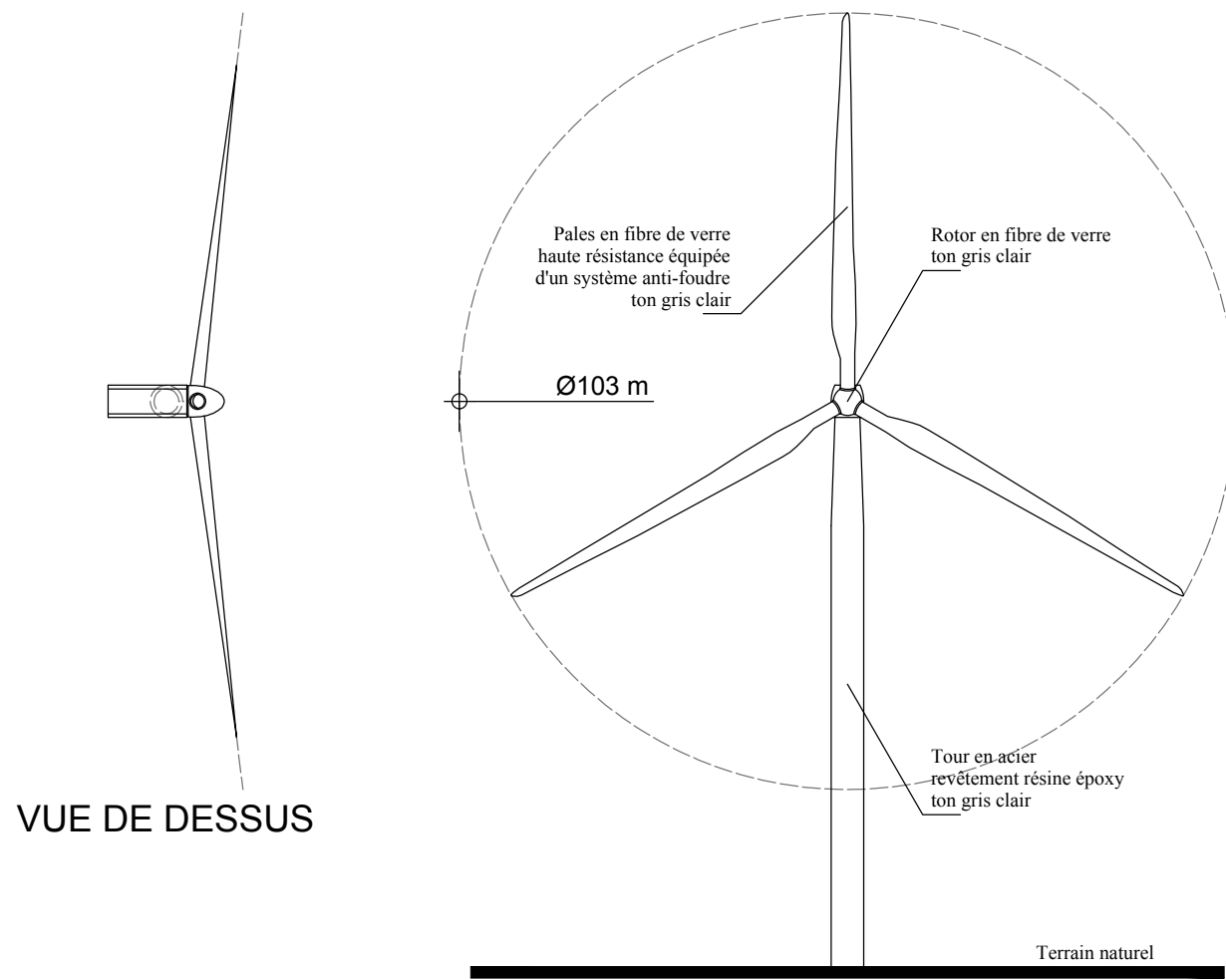
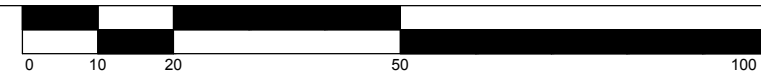
BUREAU D'ÉTUDES JACQUEL & CHATILLON :
 Parc Technologique du Mont Bernard
 18, rue Dom Pérignon
 51000 CHÂLONS-EN-CHAMPAGNE
 Tél : 03 26 21 01 97



22

* Altitudes obtenues par interpolation des courbes de niveau du scan 25 de l'IGN

Les présents plans sont exclusivement destinés à la DEMANDE D'AUTORISATION UNIQUE. Ils ne sont pas des plans d'exécution et ne peuvent donc en aucun cas être directement utilisés pour réaliser la construction. Toute reproduction même partielle est interdite sans accord écrit du bureau d'études.
 Les limites cadastrales issues des sections digitalisées sont données à titre indicatif, de même que les coordonnées des éoliennes en découlant. Ces positions sont suffisantes pour la DEMANDE D'AUTORISATION UNIQUE. Il est fortement conseillé de procéder à un bornage-délimitation contradictoire afin de garantir au moins les limites des parcelles d'implantation avant la phase travaux.



AGENCE D'ARCHITECTURE EUDES
 54, rue Pasteur
 51000 CHÂLONS-EN-CHAMPAGNE
 Tél : 03 26 64 20 48 - Fax : 03 26 64 49 95
 contact@euदेशarchitecture.com

Dimensions de la plate-forme de base de l'éolienne : 20 m x 20 m = 400 m²
 Dimensions de la plate-forme de levage : 40 m x 20 m = 800 m²

Éoliennes	E.1	E.2	E.3	E.4	E.5	E.6	E.7	E.8
Altitudes TN	119,0 m env. *	111,0 m env. *	107,7 m env. *	126,0 m env. *	114,5 m env. *	122,5 m env. *	119,3 m env. *	116,5 m env. *
Altitudes Axe nacelle	194,0 m env. *	186,0 m env. *	182,7 m env. *	201,0 m env. *	189,5 m env. *	197,5 m env. *	194,3 m env. *	191,5 m env. *
Altitudes maximales	245,5 m env. *	237,5 m env. *	234,2 m env. *	252,5 m env. *	241,0 m env. *	249,0 m env. *	245,8 m env. *	243,0 m env. *

General Electric GE-2.85-103

* Altitudes obtenues par interpolation des courbes de niveau du scan 25 de l'IGN

AU 10.3

DEMANDE D'AUTORISATION UNIQUE

23

Juillet 2016

SOLESMES (59)
 ÉLÉVATIONS ÉOLIENNES (1/2)
 1/1 000

AGENCE D'ARCHITECTURE :
 Romain EUDES
 54, rue Pasteur
 51000 CHÂLONS-EN-CHAMPAGNE
 Tél : 03 26 64 20 48 / Fax : 03 26 64 49 95



S.C.P. GUICHARD-SORET :
 Géomètres-Experts-Associés
 Jérôme POTTIER
 2, rue Bégand - 10000 TROYES
 Tél : 03 25 82 68 20 - Dossier n° 82a16

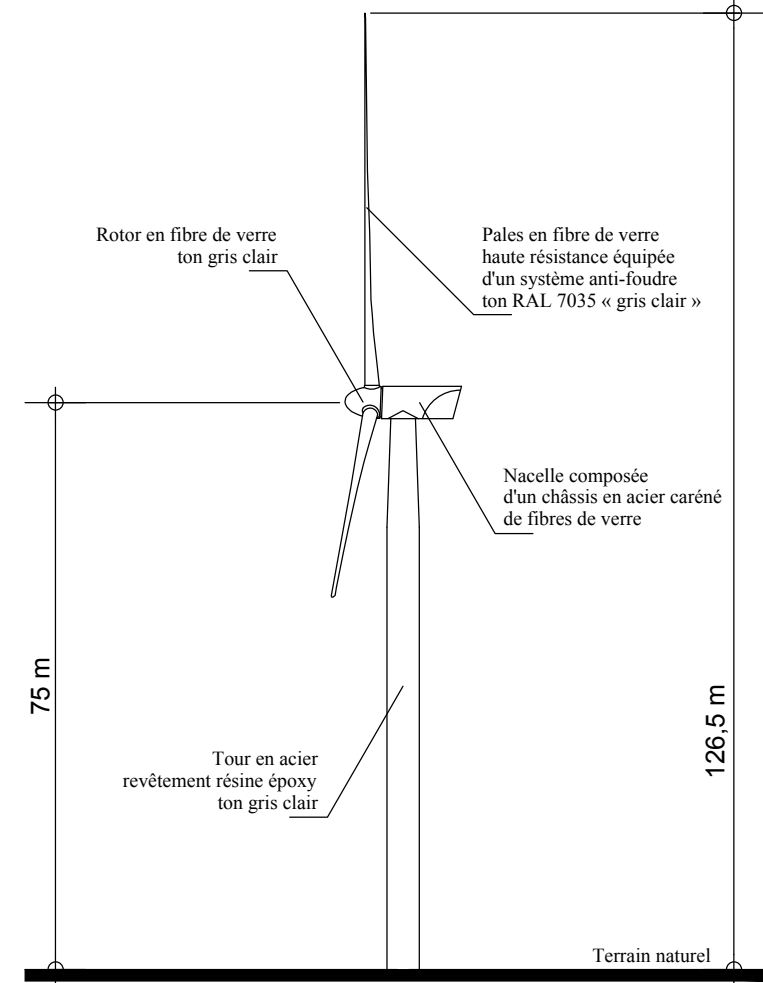
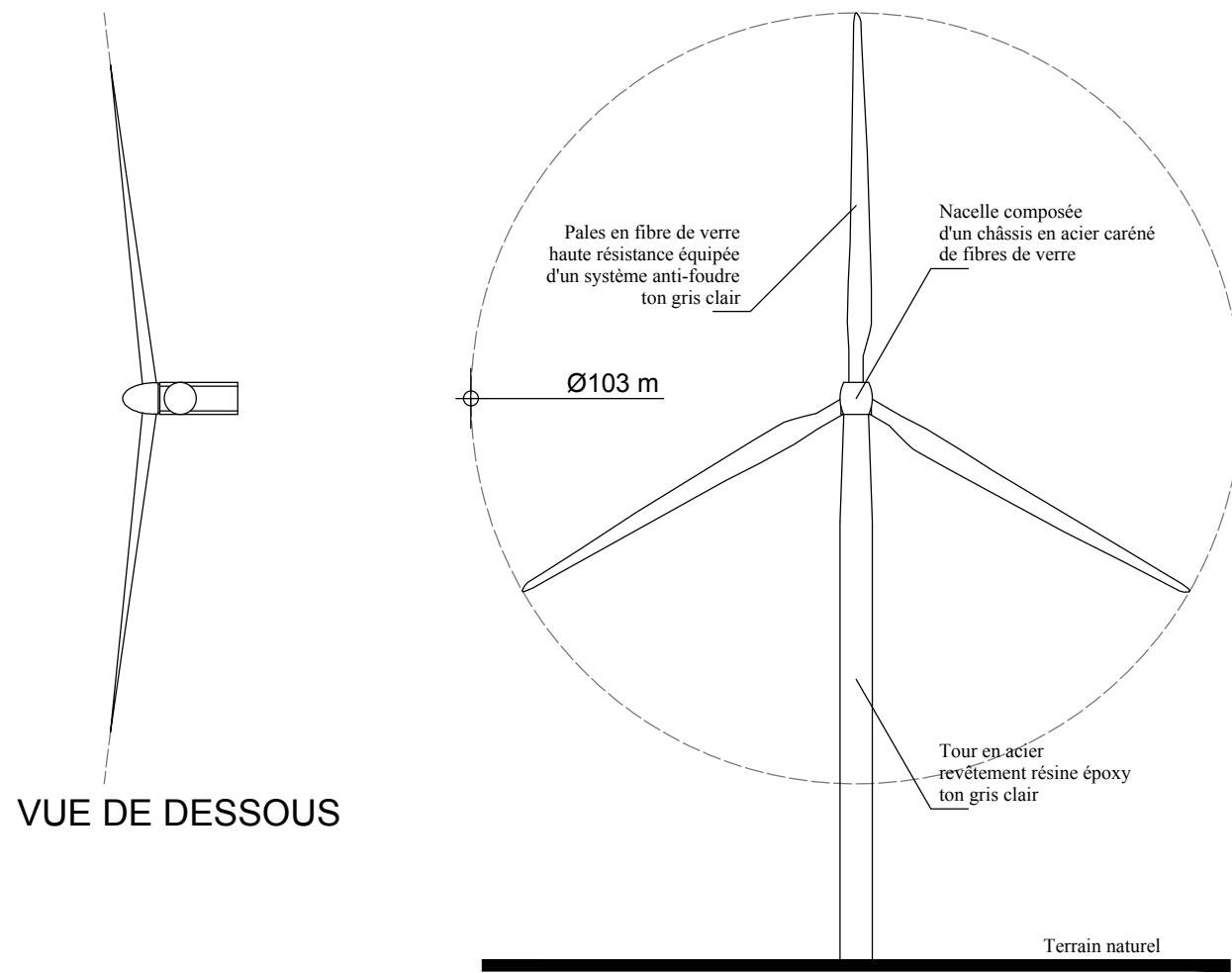
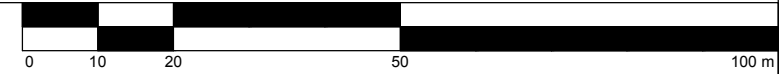


MAÎTRE D'OUVRAGE :
 PARC ÉOLIEN LE GRAND ARBRE
 12, rue de la Fontaine
 59121 PROUVY
 Tél : 03 27 21 99 22



BUREAU D'ÉTUDES JACQUEL & CHATILLON :
 Parc Technologique du Mont Bernard
 18, rue Dom Pérignon
 51000 CHÂLONS-EN-CHAMPAGNE
 Tél : 03 26 21 01 97

Les présents plans sont exclusivement destinés à la DEMANDE D'AUTORISATION UNIQUE. Ils ne sont pas des plans d'exécution et ne peuvent donc en aucun cas être directement utilisés pour réaliser la construction. Toute reproduction même partielle est interdite sans accord écrit du bureau d'études.
 Les limites cadastrales issues des sections digitalisées sont données à titre indicatif, de même que les coordonnées des éoliennes en découlant. Ces positions sont suffisantes pour la DEMANDE D'AUTORISATION UNIQUE. Il est fortement conseillé de procéder à un bornage-délimitation contradictoire afin de garantir au moins les limites des parcelles d'implantation avant la phase travaux.



AGENCE D'ARCHITECTURE EUDES
 54, rue Pasteur
 51000 CHÂLONS-EN-CHAMPAGNE
 Tél / 03 26 64 20 48 - Fax / 03 26 64 49 95
 contact@eudesarchitecture.com

Dimensions de la plate-forme de base de l'éolienne : 20 m × 20 m = 400 m²
 Dimensions de la plate-forme de levage : 40 m × 20 m = 800 m²

Éoliennes	E.1	E.2	E.3	E.4	E.5	E.6	E.7	E.8
Altitudes TN	119,0 m env. *	111,0 m env. *	107,7 m env. *	126,0 m env. *	114,5 m env. *	122,5 m env. *	119,3 m env. *	116,5 m env. *
Altitudes Axe nacelle	194,0 m env. *	186,0 m env. *	182,7 m env. *	201,0 m env. *	189,5 m env. *	197,5 m env. *	194,3 m env. *	191,5 m env. *
Altitudes maximales	245,5 m env. *	237,5 m env. *	234,2 m env. *	252,5 m env. *	241,0 m env. *	249,0 m env. *	245,8 m env. *	243,0 m env. *

General Electric GE-2.85-103

* Altitudes obtenues par interpolation des courbes de niveau du scan 25 de l'IGN

AU 10.3

DEMANDE D'AUTORISATION UNIQUE

23'

Juillet 2016

SOLESMES (59)
 ÉLÉVATIONS ÉOLIENNES (2/2)
 1/1 000


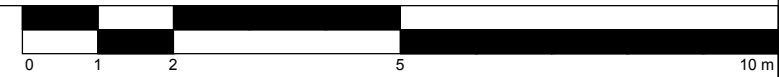
AGENCE D'ARCHITECTURE :
 Romain EUDES
 54, rue Pasteur
 51000 CHÂLONS-EN-CHAMPAGNE
 Tél : 03 26 64 20 48 / Fax : 03 26 64 49 95

S.C.P. GUICHARD-SORET :
 Géomètres-Experts-Associés
 Jérôme POTTIER
 2, rue Bégand - 10000 TROYES
 Tél : 03 25 82 68 20 - Dossier n° 82a16

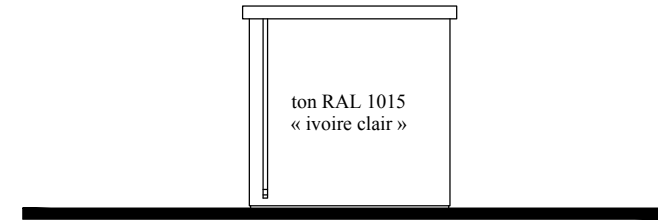
MAÎTRE D'OUVRAGE :
 PARC ÉOLIEN LE GRAND ARBRE
 12, rue de la Fontaine
 59121 PROUVY
 Tél : 03 27 21 99 22

BUREAU D'ÉTUDES JACQUEL & CHATILLON :
 Parc Technologique du Mont Bernard
 18, rue Dom Pérignon
 51000 CHÂLONS-EN-CHAMPAGNE
 Tél : 03 26 21 01 97

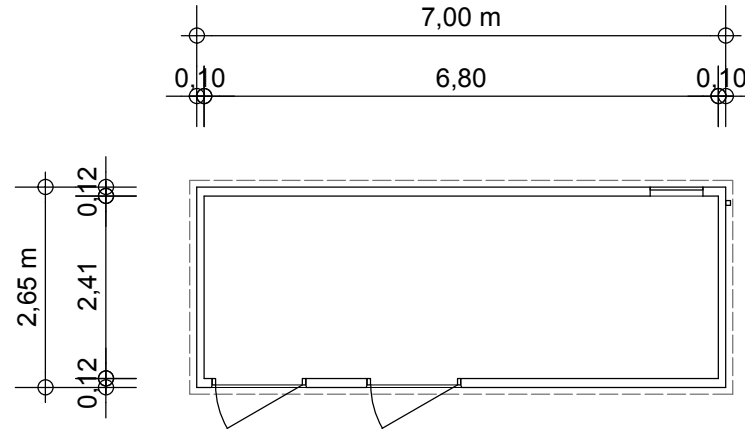
Les présents plans sont exclusivement destinés à la DEMANDE D'AUTORISATION UNIQUE. Ils ne sont pas des plans d'exécution et ne peuvent donc en aucun cas être directement utilisés pour réaliser la construction. Toute reproduction même partielle est interdite sans accord écrit du bureau d'études. Les limites cadastrales issues des sections digitalisées sont données à titre indicatif, de même que les coordonnées des éoliennes en découlant. Ces positions sont suffisantes pour la DEMANDE D'AUTORISATION UNIQUE. Il est fortement conseillé de procéder à un bornage-délimitation contradictoire afin de garantir au moins les limites des parcelles d'implantation avant la phase travaux.



ÉLÉVATION AVANT

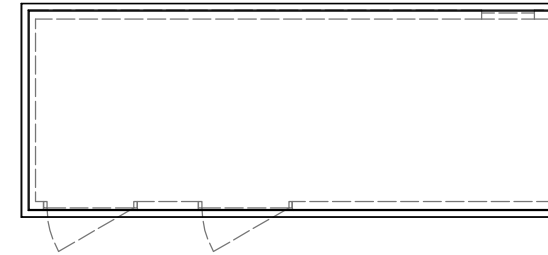


PIGNON GAUCHE



VUE EN PLAN

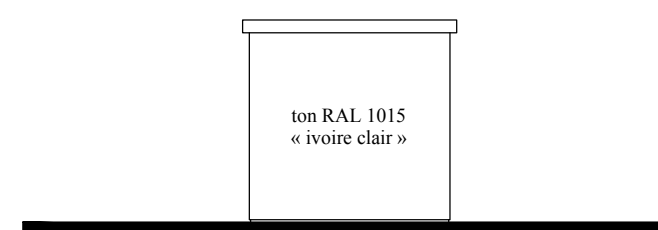
Postes de livraison	PDL.1	PDL.2
Altitudes TN	115 m env. *	115 m env. *
Altitudes maximales	117,67 m env. *	117,67 m env. *



VUE DE DESSUS



ÉLÉVATION ARRIÈRE



PIGNON DROIT

AGENCE D'ARCHITECTURE EUDES
 54, rue Pasteur
 51000 CHÂLONS-EN-CHAMPAGNE
 Tél / 03 26 64 20 48 - Fax / 03 26 64 49 95
 contact@euudesarchitecture.com

AU 10.3

DEMANDE D'AUTORISATION UNIQUE

24


Juillet 2016

SOLESMES (59)
POSTES DE LIVRAISON
1/100

AGENCE D'ARCHITECTURE :
ROMAIN EUDES
 54, rue Pasteur
 51000 CHÂLONS-EN-CHAMPAGNE
 Tél : 03 26 64 20 48 / Fax : 03 26 64 49 95



S.C.P. GUICHARD-SORET :
 Géomètres-Experts-Associés
 Jérôme POTTIER
 2, rue Bégand - 10000 TROYES
 Tél : 03 25 82 68 20 - Dossier n° 82a16



MAÎTRE D'OUVRAGE :
PARC ÉOLIEN LE GRAND ARBRE
 12, rue de la Fontaine
 59121 PROUVY
 Tél : 03 27 21 99 22

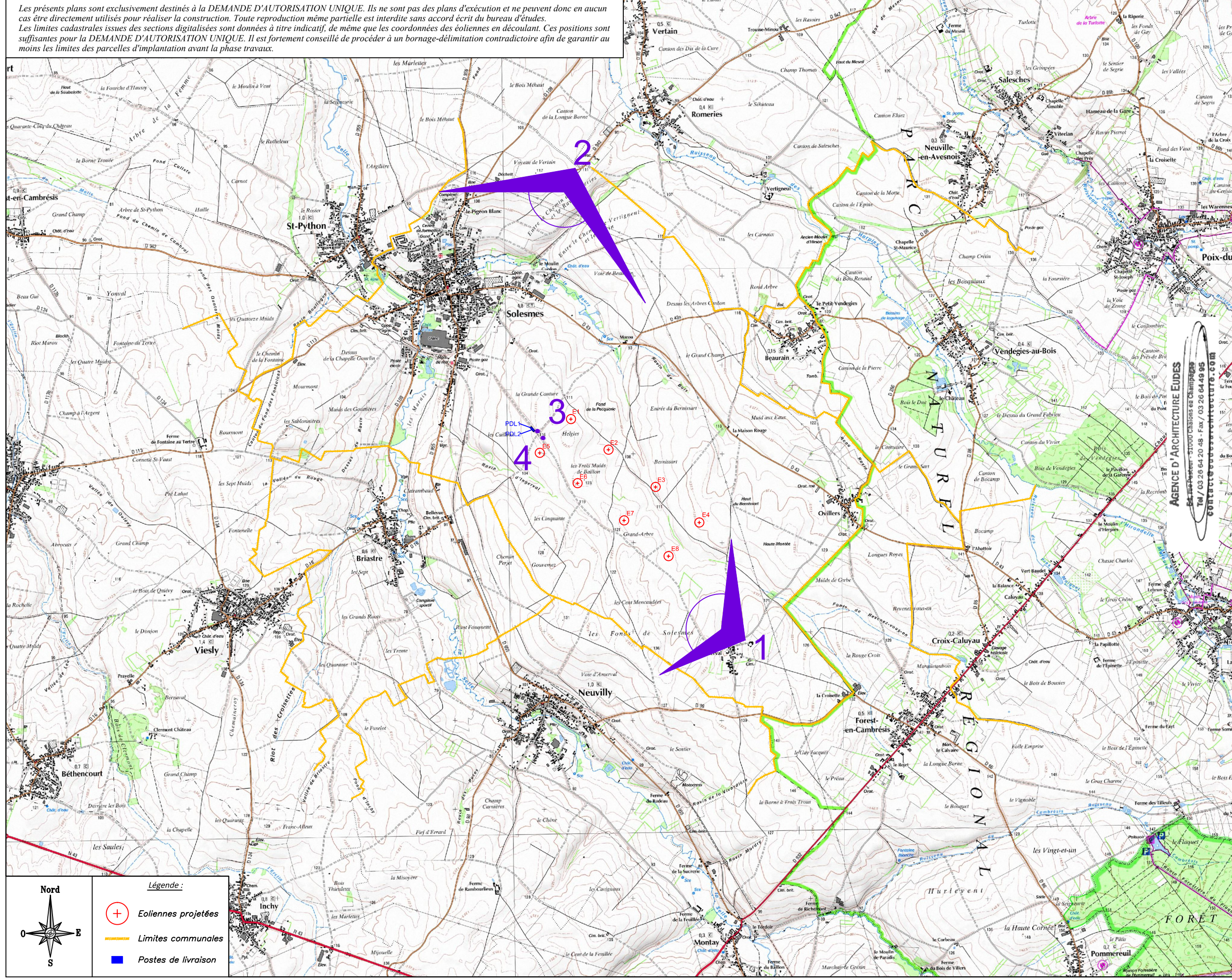


BUREAU D'ÉTUDES JACQUEL & CHATILLON :
 Parc Technologique du Mont Bernard
 18, rue Dom Pérignon
 51000 CHÂLONS-EN-CHAMPAGNE
 Tél : 03 26 21 01 97



* Altitudes obtenues par interpolation des courbes de niveau du scan 25 de l'IGN

Les présents plans sont exclusivement destinés à la DEMANDE D'AUTORISATION UNIQUE. Ils ne sont pas des plans d'exécution et ne peuvent donc en aucun cas être directement utilisés pour réaliser la construction. Toute reproduction même partielle est interdite sans accord écrit du bureau d'études. Les limites cadastrales issues des sections digitalisées sont données à titre indicatif, de même que les coordonnées des éoliennes en découlant. Ces positions sont suffisantes pour la DEMANDE D'AUTORISATION UNIQUE. Il est fortement conseillé de procéder à un bornage-délimitation contradictoire afin de garantir au moins les limites des parcelles d'implantation avant la phase travaux.



Nord

Légende :

- Eoliennes projetées
- Limites communales
- Postes de livraison

AU 10.2

DEMANDE D'AUTORISATION UNIQUE

25

AGENCE D'ARCHITECTURE :
Romain EUDES



54, rue Pasteur
51000 CHÂLONS-EN-CHAMPAGNE
Tel : 03 26 64 20 48 / Fax : 03 26 64 49 95



S.C.P. GUICHARD-SORET :
Géomètres-Experts-Associés
Jérôme POTTIER
2, rue Bégand - 10000 TROYES
Tel : 03 25 82 68 20 - Dossier n° 82a16

MAÎTRE D'OUVRAGE :
PARC ÉOLIEN LE GRAND ARBRE
12, rue de la Fontaine
59121 PROUVY
Tél : 03 27 21 99 22



BUREAU D'ÉTUDES JACQUEL & CHATILLON :
Parc Technologique du Mont Bernart
18, rue Dom Pérignon
51000 CHÂLONS-EN-CHAMPAGNE
Tél : 03 26 21 01 97

Juillet 2016

SOLESMES (59)
PLAN DE REPÉRAGE DES PRISES DE VUE
Sans échelle

AGENCE D'ARCHITECTURE EUDES
54, rue Pasteur - 51000 CHÂLONS EN CHAMPAGNE
Tel / 03 26 64 20 48 - Fax / 03 26 64 49 95
contact@eudesarchitecture.com

ÉOLIENNE 1



ÉOLIENNE 3



ÉOLIENNE 2




ÉOLIENNE 4



ÉOLIENNE 5



ÉOLIENNE 6



ÉOLIENNE 7



ÉOLIENNE 8



VUES INITIALES PROCHES DES PARCELLES D'IMPLANTATION

26

DEMANDE D'AUTORISATION UNIQUE

AU 10.5/6/7


Juillet 2016

SOLESMES (59)
VUES INITIALES DES PARCELLES
Sans échelle



AGENCE D'ARCHITECTURE :

Romain EUDES
54, rue Pasteur
51000 CHÂLONS-EN-CHAMPAGNE
Tél : 03 26 64 20 48 / Fax : 03 26 64 49 95



S.C.P. GUICHARD-SORET :

Géomètres-Experts-Associés
Jérôme POTTIER
2, rue Bégand - 10000 TROYES
Tél : 03 25 82 68 20 - Dossier n° 82a16



MAÎTRE D'OUVRAGE :
PARC ÉOLIEN LE GRAND ARBRE
12, rue de la Fontaine
59121 PROUVY
Tél : 03 27 21 99 22



BUREAU D'ÉTUDES JACQUEL & CHATILLON :
Parc Technologique du Mont Bernard
18, rue Dom Pérignon
51000 CHÂLONS-EN-CHAMPAGNE
Tél : 03 26 21 01 97

Les présents plans sont exclusivement destinés à la DEMANDE D'AUTORISATION UNIQUE. Ils ne sont pas des plans d'exécution et ne peuvent donc en aucun cas être directement utilisés pour réaliser la construction. Toute reproduction même partielle est interdite sans accord écrit du bureau d'études. Les limites cadastrales issues des sections digitalisées sont données à titre indicatif, de même que les coordonnées des éoliennes en découlant. Ces positions sont suffisantes pour la DEMANDE D'AUTORISATION UNIQUE. Il est fortement conseillé de procéder à un bornage-délimitation contradictoire afin de garantir au moins les limites des parcelles d'implantation avant la phase travaux.

Les présents plans sont exclusivement destinés à la DEMANDE D'AUTORISATION UNIQUE. Ils ne sont pas des plans d'exécution et ne peuvent donc en aucun cas être directement utilisés pour réaliser la construction. Toute reproduction même partielle est interdite sans accord écrit du bureau d'études. Les limites cadastrales issues des sections digitalisées sont données à titre indicatif, de même que les coordonnées des éoliennes en découlant. Ces positions sont suffisantes pour la DEMANDE D'AUTORISATION UNIQUE. Il est fortement conseillé de procéder à un bornage-délimitation contradictoire afin de garantir au moins les limites des parcelles d'implantation avant la phase travaux.



avant

INSERTION N° 1



après



avant

INSERTION N° 2



après

AGENCE D'ARCHITECTURE EUDES
 54, rue Pasteur
 51000 CHÂLONS-EN-CHAMPAGNE
 Tél : 03 26 64 20 48 - Fax : 03 26 64 49 95
 contact@architecture.euDES.com

AU 10.5/6/7

DEMANDE D'AUTORISATION UNIQUE

27


Juillet 2016

SOLESMES (59)
 INSERTIONS 1 et 2 - AU 10.5/6/7
 Sans échelle

AGENCE D'ARCHITECTURE :
 Romain EUDES
 54, rue Pasteur
 51000 CHÂLONS-EN-CHAMPAGNE
 Tél : 03 26 64 20 48 / Fax : 03 26 64 49 95



S.C.P. GUICHARD-SORET :
 Géomètres-Experts-Associés
 Jérôme POTTIER
 2, rue Bégand - 10000 TROYES
 Tél : 03 25 82 68 20 - Dossier n° 82a16



MAÎTRE D'OUVRAGE :
 PARC ÉOLIEN LE GRAND ARBRE
 12, rue de la Fontaine
 59121 PROUVY
 Tél : 03 27 21 99 22



BUREAU D'ÉTUDES JACQUEL & CHATILLON :
 Parc Technologique du Mont Bernard
 18, rue Dom Pérignon
 51000 CHÂLONS-EN-CHAMPAGNE
 Tél : 03 26 21 01 97



Les présents plans sont exclusivement destinés à la DEMANDE D'AUTORISATION UNIQUE. Ils ne sont pas des plans d'exécution et ne peuvent donc en aucun cas être directement utilisés pour réaliser la construction. Toute reproduction même partielle est interdite sans accord écrit du bureau d'études. Les limites cadastrales issues des sections digitalisées sont données à titre indicatif, de même que les coordonnées des éoliennes en découlant. Ces positions sont suffisantes pour la DEMANDE D'AUTORISATION UNIQUE. Il est fortement conseillé de procéder à un bornage-délimitation contradictoire afin de garantir au moins les limites des parcelles d'implantation avant la phase travaux.



avant



après

AGENCE D'ARCHITECTURE EUIDES
54, rue Pasteur - 51000 Châlons en Champagne
Tél / 03 26 64 20 48 - Fax / 03 26 64 49 95
contact@architecture.euides.com

INSERTION N° 4



avant



après

INSERTION N° 3

28

DEMANDE D'AUTORISATION UNIQUE

AU 10.5/6/7

Juillet 2016

SOLESMES (59)
INSERTIONS 3 et 4 - AU 10.5/6/7
Sans échelle



AGENCE D'ARCHITECTURE :
Romain EUIDES
54, rue Pasteur
51000 CHÂLONS-EN-CHAMPAGNE
Tél : 03 26 64 20 48 / Fax : 03 26 64 49 95



S.C.P. GUICHARD-SORET :
Géomètres-Experts-Associés
Jérôme POTTIER
2, rue Bégand - 10000 TROYES
Tél : 03 25 82 68 20 - Dossier n° 82a16



MAÎTRE D'OUVRAGE :
PARC ÉOLIEN LE GRAND ARBRE
12, rue de la Fontaine
59121 PROUVY
Tél : 03 27 21 99 22



BUREAU D'ÉTUDES JACQUEL & CHATILLON :
Parc Technologique du Mont Bernard
18, rue Dom Pérignon
51000 CHÂLONS-EN-CHAMPAGNE
Tél : 03 26 21 01 97